# PORTRAIT COMMUNAL

## Épinay-sur-Duclair

métropole
ROUEN NORMANDIE

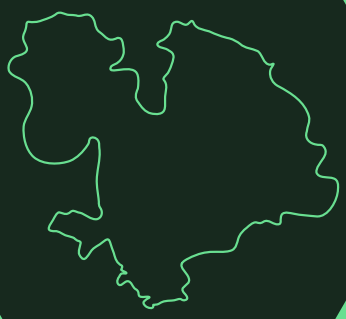

2026

Agence d'Urbanisme
de Rouen et des Boucles
de Seine et Eure

©AURBSE

©AURBSE

# Épinay-sur-Duclair

## Introduction

L'Agence d'urbanisme de Rouen et des boucles de Seine et Eure met à disposition, en libre accès sur son site internet, plusieurs outils de visualisation de données accessibles via la page « Données et dynamiques ». Conçus en interne, ces outils facilitent l'analyse des nombreuses données collectées en continu.

Couvrant les principaux domaines d'étude de l'Agence – planification, aménagement et foncier ; socio-économie et développement ; socio-démographie et habitat ; mobilité et déplacements – ils offrent une lecture des tendances à l'œuvre et une compréhension approfondie du territoire.

# Les habitants

## Population en 2021

513 habitants

0.1 % de son intercommunalite (Métropole Rouen Normandie)

## Superficie

7 km² soit 77 hab./km²

1.1 % de son intercommunalite (Métropole Rouen Normandie)

## Variation de la population 2015-2021

-5.7% soit une perte de 31 hab.

+1.59% (Métropole Rouen Normandie) / +1.47% (Grand territoire)

## Dynamique démographique 2015-2021

Solde naturel: +19 hab.

Solde migratoire: -50 hab.

## Taux de croissance annuel moyen 2015-2021

Épinay-sur-Duclair

-0.97%

dû au solde naturel +0.57% / dû au solde migratoire -1.55%

Métropole Rouen Normandie

+0.26%

dû au solde naturel +0.3% / dû au solde migratoire -0.03%

Grand territoire

+0.24%

dû au solde naturel +0.31% / dû au solde migratoire -0.06%

## Âge moyen de la population en 2021

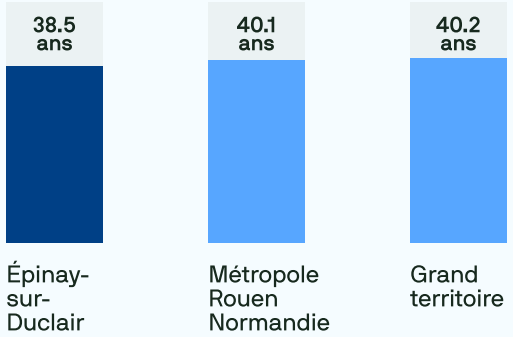


## Structure par âge en 2021

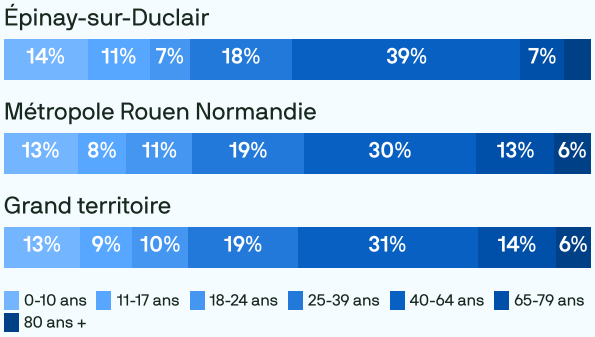


## Évolution de la population de 65 ans et plus 2015-2021

+8.4% soit une hausse de 5 hab.

+10.7% (Métropole Rouen Normandie) / +12.5% (Grand territoire)

## Proportion d'hab. de 65 ans et plus en 2021

11.7%

19.3% (Métropole Rouen Normandie) / 19.2% (Grand territoire)

## Part de nouveaux emménagés de moins d'un an en 2021

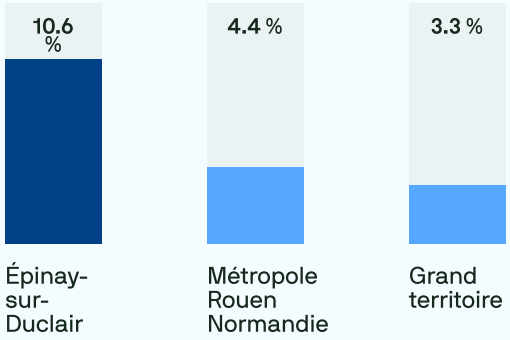


## Profil des nouveaux emménagés de moins d'un an en 2021

Moins de 15 ans

non significatif

Plus de 60 ans

non significatif

Ménages cadres (pers. de référence)

non significatif

Ménages ouvriers (pers. de référence)

non significatif

Ménages locataires du parc social

non significatif

# Les habitants

## Revenus et niveau de vie en 2021

Revenu médian: **1931 €/mois**

1839 €/mois (Métropole Rouen Normandie)

Taux de pauvreté: **Non disponible**

18.2% (Métropole Rouen Normandie) / 15.7% (Grand territoire)

## Bénéficiaires de prestations sociales fin 2021

Allocation Adulte Handicapé (AAH) :
**7 allocataires**

Revenu de Solidarité Active (RSA) :
**5 allocataires**

Allocation de Rentrée Scolaire (ARS) :
**15 familles**

## Profil socio-économique de la population en 2021

Personnes de 75 ans et plus vivant seules
34%

Familles monoparentales
5.8%

Familles bénéficiaires de l'ARS
16.8%

Actifs allocataires RSA
3%

## Nombre de classes en école primaire par rentrée scolaire

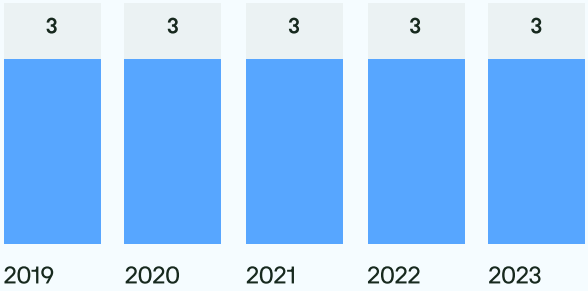


## Effectifs en école primaire par rentrée scolaire

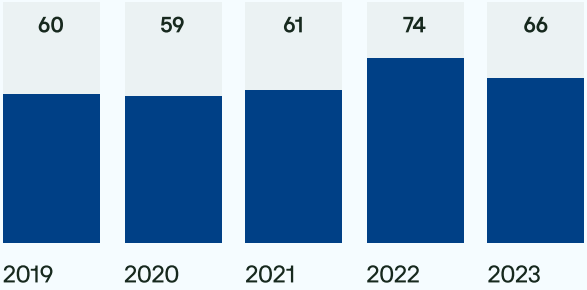


## Niveaux de diplôme en 2021

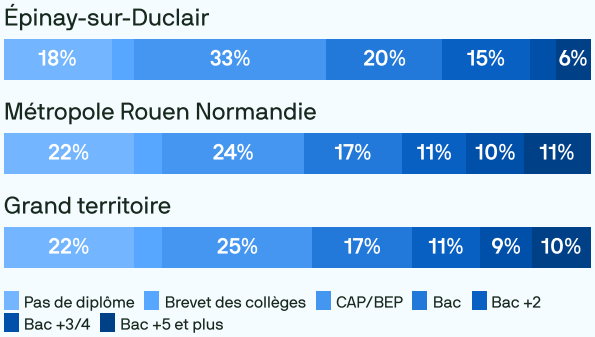

# L'offre de logements

## Nombre de logements

208 logements en 2021

0.1 % de son intercommunalite (Métropole Rouen Normandie)

## Répartition par type

Épinay-sur-Duclair




Métropole Rouen Normandie

Grand territoire

Maisons Appartements

## Variation de logements 2015-2021

+3% soit un gain de 6 logements

+5.4% (Métropole Rouen Normandie) / +5.3% (Grand territoire)

## Taux de variation 2015-2021 par type

**+6 maisons**

+2.1% (Métropole Rouen Normandie) / +3.6% (Grand territoire)

**0 appartements**

non significatif

+7.8% (Métropole Rouen Normandie) / +7.3% (Grand territoire)

## Taux de variation 2015-2021 par statut d'occupation

**+1 résidences principales**

+5.1% (Métropole Rouen Normandie) / +5.1% (Grand territoire)

**0 résidences secondaires**

non significatif

+60.1% (Métropole Rouen Normandie) / +28.7% (Grand territoire)

**+4 logements vacants**

+2.3% (Métropole Rouen Normandie) / +4.3% (Grand territoire)

## Répartition par nombre de pièces

4.2 pièces en moyenne par logement en 2021

3.4 (Métropole Rouen Normandie) / 3.6 (Grand territoire)

Épinay-sur-Duclair

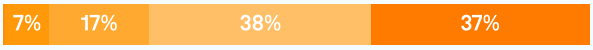


Métropole Rouen Normandie

Grand territoire

T1 T2 T3 T4 T5 et +

## Taux de vacances des logements

4.6% soit 10 logements en 2023

12.4% (Métropole Rouen Normandie) / 10.8% (Grand territoire)

Épinay-sur-Duclair

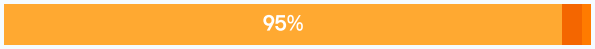


Métropole Rouen Normandie

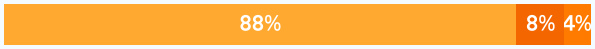


Grand territoire

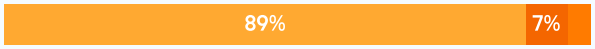


Occupes Vacants (moins de 2 ans) Vacants (plus de 2 ans)

## Performance énergétique des logements

22.2% de passoires thermiques (F/G) soit 46 log. en 2023

20.6% (Métropole Rouen Normandie) / 21.5% (Grand territoire)

## Répartition estimée par étiquette DPE en 2023

Épinay-sur-Duclair

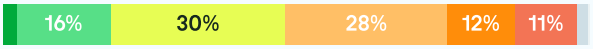


Métropole Rouen Normandie




Grand territoire

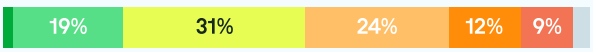


A B C D E F G ND

# L'offre de logements

## Construction neuve

**16** logements autorisés entre 2018-2023

0.1 % de son intercommunalite (Métropole Rouen Normandie)

Typologie de logements autorisés entre 2018-2023

Épinay-sur-Duclair

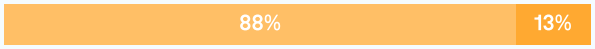


Métropole Rouen Normandie

Grand territoire

Indiv. pur · Indiv. groupé · Collectif · Résidence

## Taux de construction 2018-2023

Logements autorisés (moy./an) pour 1000 logements existants

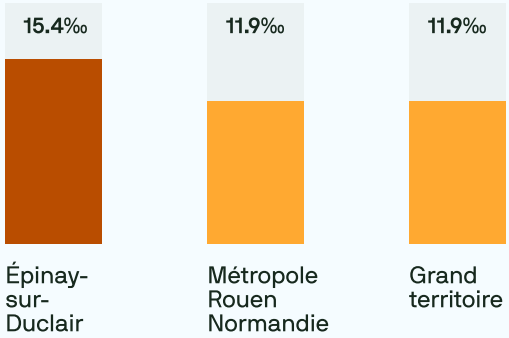


## Logements sociaux

**5%** de logements sociaux, soit **10** logements en 2023

30.6% (Métropole Rouen Normandie) / 26.3% (Grand territoire)

Répartition par type

Épinay-sur-Duclair




Métropole Rouen Normandie

Grand territoire

Maisons · Appartements

## Période de construction des logements sociaux

Âge moyen en 2023: **23 ans**

39 ans (Métropole Rouen Normandie) / 39 ans (Grand territoire)

Répartition par période

Épinay-sur-Duclair

Métropole Rouen Normandie

Grand territoire

Avant 1974 · Entre 1975 et 1999 · Après 2000

## Prix médian des maisons par m² en 2023

Maisons anciennes (min. 5 transactions)

## Prix médian des appart par m² en 2023

Appartements anciens (min. 5 transactions)

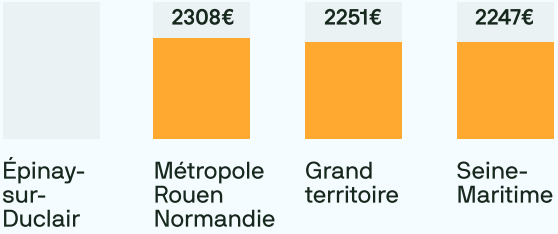


## Prix médian des terrains par m² en 2023

Terrains à bâtir (min. 5 transactions)

## Loyers moyens observés en 2023

Maisons

(Surface de 92 m² et surface moyenne par pièce de 22,4 m²)

**8.9€/m²**

Appartements

(Surface de 52 m² et surface moyenne par pièce de 22,2 m²)

**11.6€/m²**

# L'activité et l'emploi

## Nombre d'emplois au lieu de travail

41 emplois en 2021

0 % de son intercommunalite (Métropole Rouen Normandie)

## Variation de l'emploi total 2015-2021

+11.4% soit un gain de 4 emplois

+2.8% (Métropole Rouen Normandie) / +2.8% (Grand territoire)

## Taux d'emploi de la population en 2021

Épinay-sur-Duclair 264 actifs en emplois pour 513 habitants

75%

Métropole Rouen Normandie

60.9%

Grand territoire

63.5%

## Variation de l'emploi salarié privé sur 10 ans (2014-2023)

4 emplois salariés privés en 2023

Épinay-sur-Duclair -2 emp.

-33.3%

Métropole Rouen Normandie +10782 emp.

+7%

Grand territoire +16893 emp.

+8.2%

## Emploi non salarié

16 emplois non salariés en 2021

Épinay-sur-Duclair

40% 60%

Métropole Rouen Normandie

9% 91%

Grand territoire

10% 90%

Emploi non salarié Emploi salarié

## Indice de concentration d'emploi en 2021

Emplois localisés pour 100 actifs occupés résidents

Épinay-sur-Duclair 41 emplois localisés pour 264 actifs occupés

15.4

Métropole Rouen Normandie

120.4

Grand territoire

103.9

## Agriculture

8 exploitations en 2020 (13 en 2010)

9.14 eq. temps plein en 2020 (13.39 en 2010)

Part de surfaces agricoles en 2023

Épinay-sur-Duclair soit 575.3 hectares

86.4%

Métropole Rouen Normandie

24.8%

Grand territoire

45.8%

Surfaces agricoles par nature de culture en 2023

Céréales: 291.07 ha

50.6%

Oléo-protéagineux: 115.43 ha

20.1%

Autres cultures: 46.68 ha

8.1%

Prairies: 122.1 ha

21.2%

## Établissements économiques

4établissements en 2023

+100% soit un gain de 2 étab.

+5.4% (Métropole Rouen Normandie) / +6.4% (Grand territoire)

Répartition par secteur d'activité

Épinay-sur-Duclair

50% 50%

Métropole Rouen Normandie

6% 9% 21% 10% 42% 10%

Grand territoire

8% 11% 21% 10% 39% 9%

Industrie Construction Commerce Hôtellerie-restauration Autres serv. march. hors intérim Serv. non marchands Intérim

# L'activité et l'emploi

## Salariés en emploi non permanent*

11 salariés non permanents en 2021

-25.9% (2015-2021) soit une perte de 4 emplois

+6.7% (Métropole Rouen Normandie) / +4.5% (Grand territoire)

Part de salariés en emploi non permanent

Épinay-sur-Duclair
37.9%

Métropole Rouen Normandie
15.9%

Grand territoire
16.2%

*concerne l'ensemble des salariés qui ne sont pas titulaires de la fonction publique ou dont le contrat est à durée indéterminée

## Demandeurs d'emploi en fin de mois (ABC)

15 DEFM en 2023

-25% sur un an

+3.4% (Métropole Rouen Normandie) / +2.3% (Grand territoire)

Répartition par sexe

Épinay-sur-Duclair
33% 67%

Métropole Rouen Normandie
51% 49%

Grand territoire
50% 50%

Hommes Femmes

## Distances moyennes domicile-travail des actifs résidents en 2021

Épinay-sur-Duclair
36km

Métropole Rouen Normandie
19.5km

Grand territoire
21.6km

Distances moyennes par profil d'actif

Actifs travaillant dans l'EPCI de résidence
19km

Cadres
127km

Employés
26km

Ouvriers
19km

En voiture
35km

## Durées moyennes domicile-travail des actifs résidents en 2021

Épinay-sur-Duclair
35.7min

Métropole Rouen Normandie
20.6min

Grand territoire
22min

Durées moyennes par profil d'actif

Actifs travaillant dans l'EPCI de résidence
24min

Cadres
92min

Employés
28min

Ouvriers
25min

En voiture
35min

## Parts modales des déplacements domicile-travail en 2021

Épinay-sur-Duclair
89% 6%

Métropole Rouen Normandie
8% 68% 17%

Grand territoire
6% 75% 13%

Pas de transport Marche Vélo Deux-roues motorisé Voiture Transp. en commun

## Emissions annuelles de CO2 par actif résident en 2021

Épinay-sur-Duclair
1 T eq.CO2

Métropole Rouen Normandie
0.5 T eq.CO2

Grand territoire
0.63 T eq.CO2

# Le cadre de vie

## Consommation d'espaces naturels, agricoles et forestiers

5 hectares consommés entre 2010-2020
soit 0.8% de la surface communale
1.1% (Métropole Rouen Normandie) / 1% (Grand territoire)

## Destination des surfaces consommées

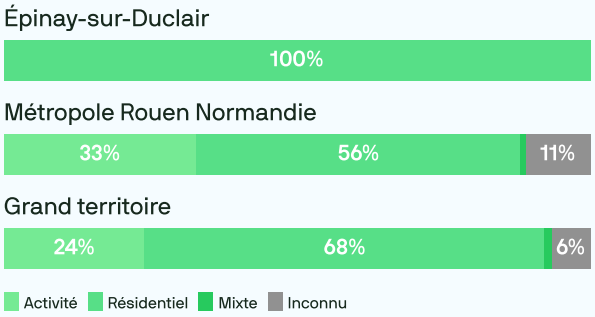


## Surfaces naturelles en 2022

15 hectares soit 2% de la commune
42% (Métropole Rouen Normandie) / 32% (Grand territoire)

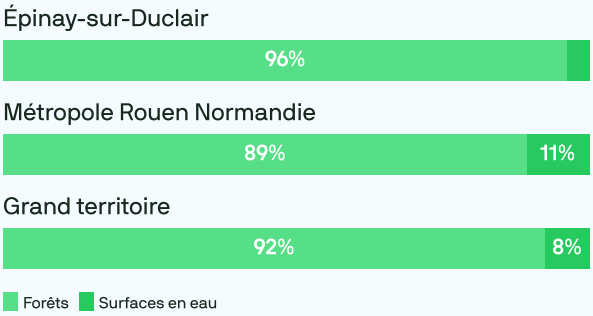


Surfaces de forêts pour 1000 habitants

Épinay-sur-Duclair
28 ha/1000 hab.

Métropole Rouen Normandie
50 ha/1000 hab.

Grand territoire
96 ha/1000 hab.

## Surfaces végétalisées au sein de l'enveloppe urbaine en 2022

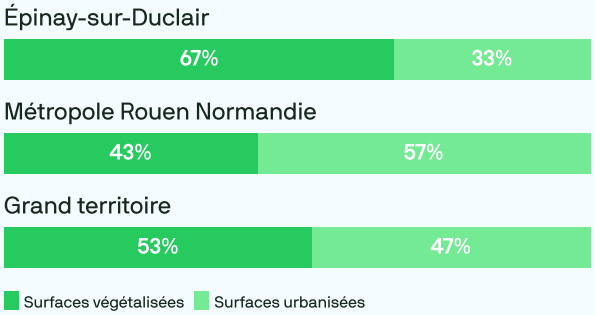


## Accessibilité aux espaces verts en 2019

Part de la population résidant à moins de 300m d'un espace vert (forêt, parc ou jardin public)

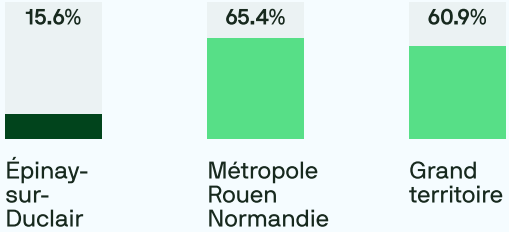


## Pratique sportive

Licenciés sportifs (pour 100 hab.) au lieu de résidence en 2022

Épinay-sur-Duclair
22 %

Métropole Rouen Normandie
19 %

Grand territoire
20 %

Nombre de licenciés sportifs (au lieu de résidence)

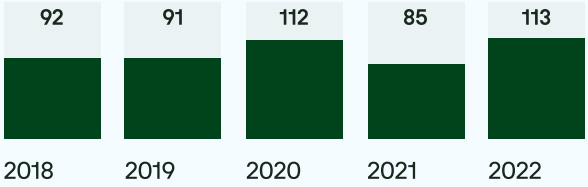


Nombre de clubs sportifs (au lieu de pratique)

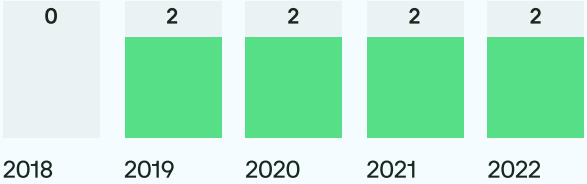


## Pratique du vélo

Taux de cyclabilité de la voirie communale: 0%

Places de stationnement vélo pour 1000 habitants

Épinay-sur-Duclair
0 pl./1000 hab.

Métropole Rouen Normandie
15.5 pl./1000 hab.

Grand territoire
11.3 pl./1000 hab.

# Le cadre de vie

## Médecins pour 1000 hab. en 2023

Épinay-sur-Duclair 0 médecins
0 ‰

Métropole Rouen Normandie
1.01 ‰

Grand territoire
0.92 ‰

## Pharmacies pour 1000 hab. en 2023

Épinay-sur-Duclair 0 pharmacies
0 ‰

Métropole Rouen Normandie
0.31 ‰

Grand territoire
0.29 ‰

## Ménages résidant à moins de 15 min de marche d'un professionnel de santé en 2019

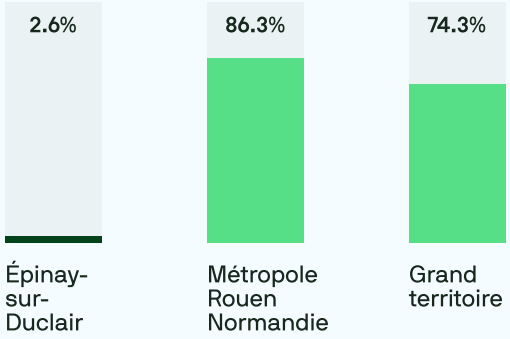


## Accessibilité potentielle localisée aux médecins généralistes en 2022

en consultations par an et par habitant

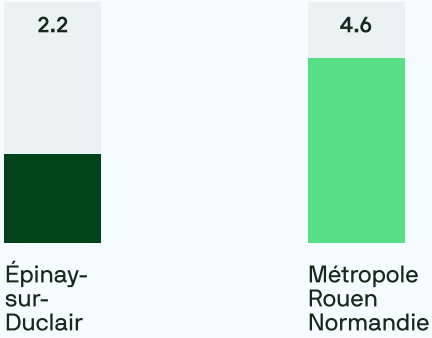


## Niveau d'équipement en 2023

Typologie de commune:
Autre commune

Distances aux pôles d'équipements les plus proches

Pôle supérieur
11.5km

Pôle intermédiaire
6.4km

## Paniers de services Insee (% de présence)

Sélection d'équipements par catégorie de population

Vie courante - sur 21 équipements
9.5%

Jeunes - sur 12 équipements
8.3%

Familles - sur 20 équipements
5%

Séniors - sur 16 équipements
6.3%

## Sécurité routière et délinquance

Nombre d'accidents pour 10km de voirie (2019-2023)

Épinay-sur-Duclair
0

Métropole Rouen Normandie
2.2

Grand territoire
1.2

Évolution du nombre d'accidents de la route par an

## Taux de gravité des accidents de la route

Nombre de blessés graves ou tués par accident




Nombre de faits de délinquance pour 1000 habitants

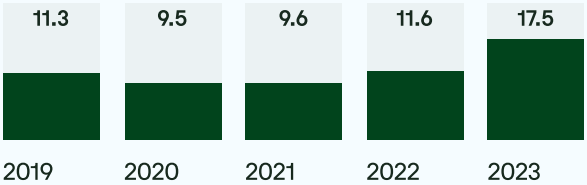

Agence d'Urbanisme
de Rouen et des Boucles
de Seine et Eure

**L'Agence d'urbanisme développe un socle d'observation territorial régulièrement tenu à jour, pour ses besoins d'études et de suivi des dynamiques du Grand territoire. Il s'appuie sur de nombreuses sources de données, issues de la statistique publique, diffusées en open data par différents producteurs :**

Insee (Recensement de la population, Filosofi, Base Permanente des Équipements)
IGN (OCS GE, Registre Parcellaire Graphique)
Cerema (Fichiers fonciers, Portail de l'artificialisation)
Ministère de l'aménagement du territoire (Répertoire des logements locatifs sociaux, Sitadel)
Ministère de l'agriculture (Agreste Recensement agricole)
Ministère de l'éducation nationale (Effectifs scolaires)
Ministère de l'enseignement supérieur et de la recherche (Effectifs étudiants)
Ministère de l'Intérieur (Base statistique de la délinquance)
Direction de la recherche, des études, de l'évaluation et des statistiques (APL)
URSSAF (Emploi salarié privé)
France Travail (Demandeurs d'emploi)
Caisse d'Allocations Familiales (Bénéficiaires aides sociales)
ADNOV (Perval)
Centre Scientifique et Technique du Bâtiment (Estimations DPE)
Vélo & Territoires (Taux de cyclabilité)
Institut national de la jeunesse et de l'éducation populaire (recensement des licences et clubs sportifs)
Observatoire Interministériel de la Sécurité Routière

Tel. : 02 35 07 04 96
Mail : contact@aurbse.org

**www.aurbse.org**