PORTRAIT COMMUNAL

Bourg-Achard

Communauté de Communes
Roumois Seine
en Normandie

2026

Agence d'Urbanisme
de Rouen et des Boucles
de Seine et Eure

©AURBSE

©AURBSE

Bourg-Achard

Introduction

L'Agence d'urbanisme de Rouen et des boucles de Seine et Eure met à disposition, en libre accès sur son site internet, plusieurs outils de visualisation de données accessibles via la page « Données et dynamiques ». Conçus en interne, ces outils facilitent l'analyse des nombreuses données collectées en continu.

Couvrant les principaux domaines d'étude de l'Agence – planification, aménagement et foncier ; socio-économie et développement ; socio-démographie et habitat ; mobilité et déplacements – ils offrent une lecture des tendances à l'œuvre et une compréhension approfondie du territoire.

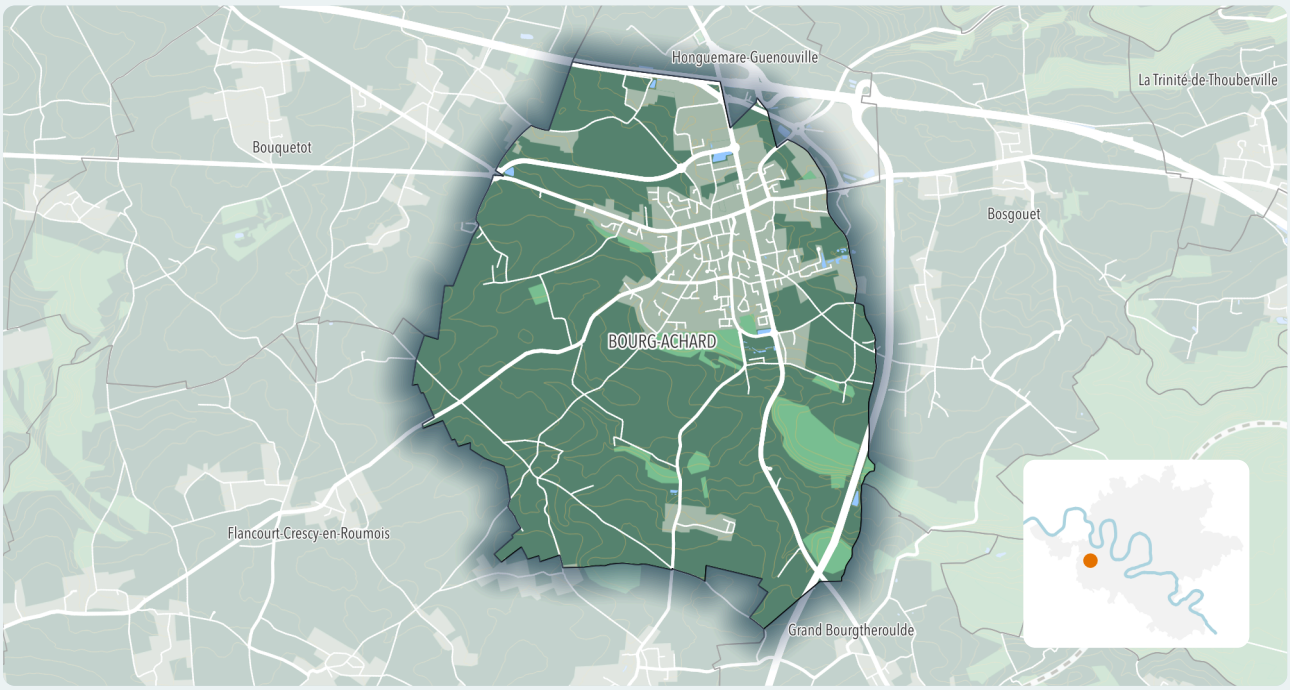

Les habitants

Population en 2021

4014 habitants

9.6 % de son intercommunalite (Roumois Seine)

Superficie

12 km² soit 323 hab./km²

3.5 % de son intercommunalite (Roumois Seine)

Variation de la population 2015-2021

↑ +12.28% soit un gain de 439 hab.

+4.96% (Roumois Seine) / +1.47% (Grand territoire)

Dynamique démographique 2015-2021

Solde naturel: -93 hab. ↓

Solde migratoire: +532 hab. ↑

Taux de croissance annuel moyen 2015-2021

Bourg-Achard

+1.95%

dû au solde naturel -0.44% / dû au solde migratoire +2.39%

Roumois Seine

+0.81%

dû au solde naturel +0.33% / dû au solde migratoire +0.48%

Grand territoire

+0.24%

dû au solde naturel +0.31% / dû au solde migratoire -0.06%

Âge moyen de la population en 2021

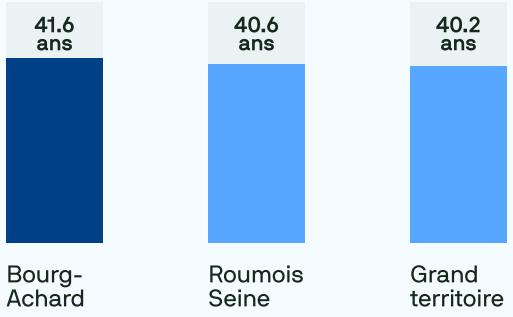

Structure par âge en 2021

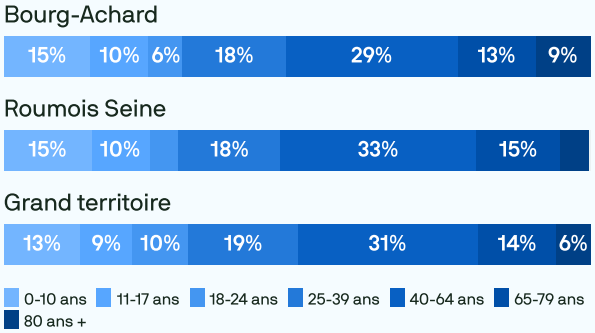

Évolution de la population de 65 ans et plus 2015-2021

↑ +24% soit une hausse de 175 hab.

+20.1% (Roumois Seine) / +12.5% (Grand territoire)

Proportion d'hab. de 65 ans et plus en 2021

22.6%

19.3% (Roumois Seine) / 19.2% (Grand territoire)

Part de nouveaux emménagés de moins d'un an en 2021

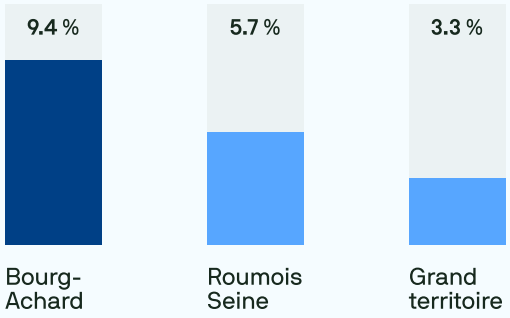

Profil des nouveaux emménagés de moins d'un an en 2021

Moins de 15 ans

24.4%

Plus de 60 ans

15.1%

Ménages cadres (pers. de référence)

6.5%

Ménages ouvriers (pers. de référence)

32.1%

Ménages locataires du parc social

35.4%

Les habitants

Revenus et niveau de vie en 2021

Revenu médian: 1984 €/mois

2071 €/mois (Roumois Seine)

Taux de pauvreté: 9%

6.1% (Roumois Seine) / 15.7% (Grand territoire)

Bénéficiaires de prestations sociales fin 2021

Allocation Adulte Handicapé (AAH) :
71 allocataires

Revenu de Solidarité Active (RSA) :
170 allocataires

Allocation de Rentrée Scolaire (ARS) :
275 familles

Profil socio-économique de la population en 2021

Personnes de 75 ans et plus vivant seules
39.5%

Familles monoparentales
22.1%

Familles bénéficiaires de l'ARS
44.1%

Actifs allocataires RSA
16.4%

Nombre de classes en école primaire par rentrée scolaire

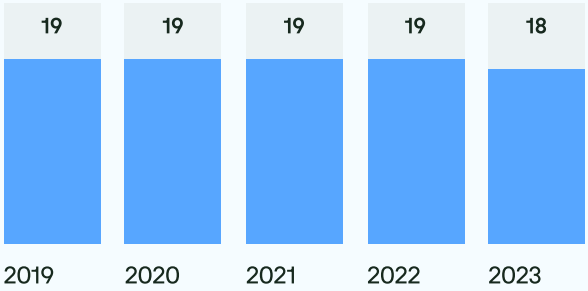

Effectifs en école primaire par rentrée scolaire

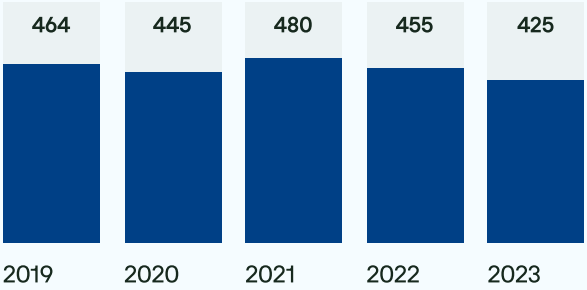

Niveaux de diplôme en 2021

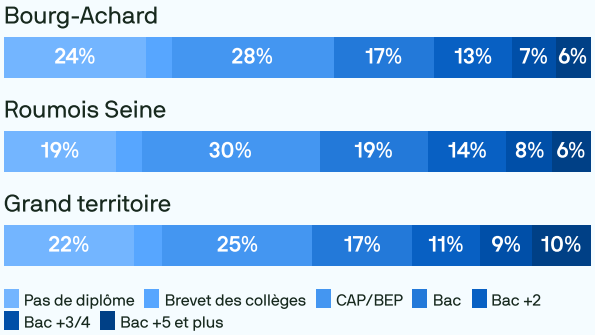

L'offre de logements

Nombre de logements

1880 logements en 2021

10.3 % de son intercommunalite (Roumois Seine)

Répartition par type

Bourg-Achard

Roumois Seine

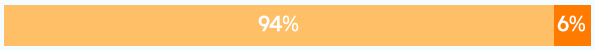

Grand territoire

Maisons Appartements

Variation de logements 2015-2021

+14.5% soit un gain de 238 logements

+8% (Roumois Seine) / +5.3% (Grand territoire)

Taux de variation 2015-2021 par type

+162 maisons

+7.6% (Roumois Seine) / +3.6% (Grand territoire)

+76 appartements

+15.6% (Roumois Seine) / +7.3% (Grand territoire)

Taux de variation 2015-2021 par statut d'occupation

+258 résidences principales

+8.1% (Roumois Seine) / +5.1% (Grand territoire)

+9 résidences secondaires

+0.6% (Roumois Seine) / +28.7% (Grand territoire)

-25 logements vacants



+9.8% (Roumois Seine) / +4.3% (Grand territoire)

Répartition par nombre de pièces

3.9 pièces en moyenne par logement en 2021

4.3 (Roumois Seine) / 3.6 (Grand territoire)

Bourg-Achard

Roumois Seine

Grand territoire

T1 T2 T3 T4 T5 et +

Taux de vacances des logements

8.3% soit **163** logements en 2023

5.7% (Roumois Seine) / 10.8% (Grand territoire)

Bourg-Achard

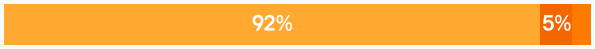

Roumois Seine

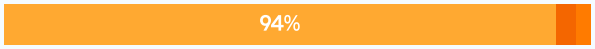

Grand territoire

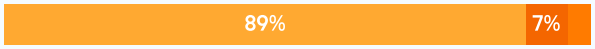

Occupes Vacants (moins de 2 ans) Vacants (plus de 2 ans)

Performance énergétique des logements

18.9% de passoires thermiques (F/G) soit **370 log.** en 2023

23.5% (Roumois Seine) / 21.5% (Grand territoire)

Répartition estimée par étiquette DPE en 2023

Bourg-Achard

Roumois Seine

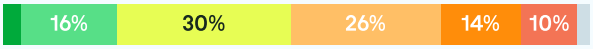

Grand territoire

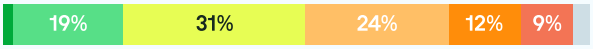

A B C D E F G ND

L'offre de logements

Construction neuve

109 logements autorisés entre 2018-2023

11.8 % de son intercommunalite (Roumois Seine)

Typologie de logements autorisés entre 2018-2023

Bourg-Achard

Roumois Seine

Grand territoire

Indiv. pur · Indiv. groupé · Collectif · Résidence

Taux de construction 2018-2023

Logements autorisés (moy./an) pour 1000 logements existants

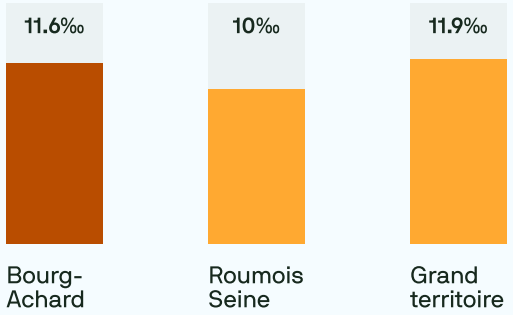

Logements sociaux

17.6% de logements sociaux, soit **299** logements en 2023

6.4% (Roumois Seine) / 26.3% (Grand territoire)

Répartition par type

Bourg-Achard

Roumois Seine

Grand territoire

Maisons · Appartements

Période de construction des logements sociaux

Âge moyen en 2023: **19 ans**

23 ans (Roumois Seine) / 39 ans (Grand territoire)

Répartition par période

Bourg-Achard

Roumois Seine

Grand territoire

Avant 1974 · Entre 1975 et 1999 · Après 2000

Prix médian des maisons par m² en 2023

Maisons anciennes (min. 5 transactions)

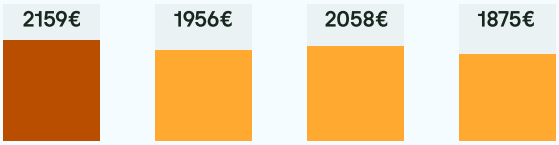

Prix médian des appart par m² en 2023

Appartements anciens (min. 5 transactions)

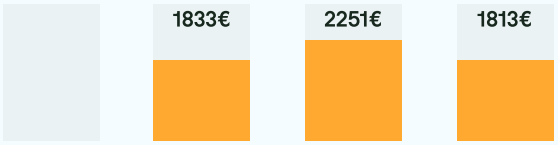

Prix médian des terrains par m² en 2023

Terrains à bâtir (min. 5 transactions)

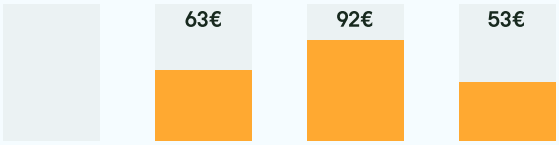

Loyers moyens observés en 2023

Maisons

(Surface de 92 m² et surface moyenne par pièce de 22,4 m²)

9.5€/m²

Appartements

(Surface de 52 m² et surface moyenne par pièce de 22,2 m²)

10.9€/m²

L'activité et l'emploi

Nombre d'emplois au lieu de travail

2053 emplois en 2021

25.8 % de son intercommunalite (Roumois Seine)

Variation de l'emploi total 2015-2021

↑ +11.7% soit un gain de 214 emplois

+7.7% (Roumois Seine) / +2.8% (Grand territoire)

Taux d'emploi de la population en 2021

Bourg-Achard 1628 actifs en emplois pour 4014 habitants

71.6%

Roumois Seine

72.4%

Grand territoire

63.5%

Variation de l'emploi salarié privé sur 10 ans (2014-2023)

1300 emplois salariés privés en 2023

Bourg-Achard +203 emp.

+18.5%

Roumois Seine +807 emp.

+18.2%

Grand territoire +16893 emp.

+8.2%

Emploi non salarié

237 emplois non salariés en 2021

Bourg-Achard

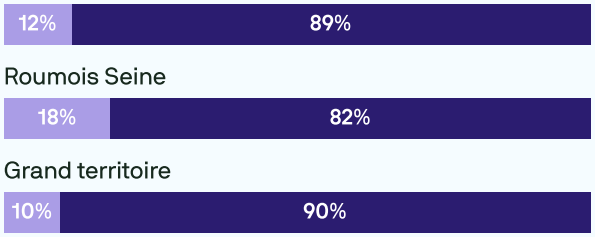

Roumois Seine

Grand territoire

Emploi non salarié Emploi salarié

Indice de concentration d'emploi en 2021

Emplois localisés pour 100 actifs occupés résidents

Bourg-Achard 2053 emplois localisés pour 1628 actifs occupés

126.1

Roumois Seine

44

Grand territoire

103.9

Agriculture

11 exploitations en 2020 (13 en 2010) ↓

12.63 eq. temps plein en 2020 (14.36 en 2010) ↓

Part de surfaces agricoles en 2023

Bourg-Achard soit 729.9 hectares

58.8%

Roumois Seine

60.4%

Grand territoire

45.8%

Surfaces agricoles par nature de culture en 2023

Céréales: 339.23 ha

46.5%

Oléo-protéagineux: 151.6 ha

20.8%

Autres cultures: 98.21 ha

13.5%

Prairies: 140.9 ha

19.3%

Établissements économiques

170établissements en 2023

↑ +25% soit un gain de 34 étab.

+16.1% (Roumois Seine) / +6.4% (Grand territoire)

Répartition par secteur d'activité

Bourg-Achard

Roumois Seine

Grand territoire

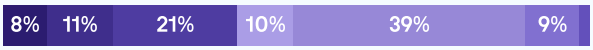

Industrie Construction Commerce Hôtellerie-restauration
Autres serv. march. hors intérim Serv. non marchands Intérim

L'activité et l'emploi

Salariés en emploi non permanent*

283 salariés non permanents en 2021

+44.3% (2015-2021) soit un gain de 87 emplois

+20.4% (Roumois Seine) / +4.5% (Grand territoire)

Part de salariés en emploi non permanent

Bourg-Achard
15.1%

Roumois Seine
19.2%

Grand territoire
16.2%

*concerne l'ensemble des salariés qui ne sont pas titulaires de la fonction publique ou dont le contrat est à durée indéterminée

Demandeurs d'emploi en fin de mois (ABC)

200 DEFM en 2023

-7% sur un an

-2.7% (Roumois Seine) / +2.3% (Grand territoire)

Répartition par sexe

Bourg-Achard
43% 58%

Roumois Seine
43% 57%

Grand territoire
50% 50%

Hommes Femmes

Distances moyennes domicile-travail des actifs résidents en 2021

Bourg-Achard
30.4km

Roumois Seine
28.8km

Grand territoire
21.6km

Distances moyennes par profil d'actif

Actifs travaillant dans l'EPCI de résidence
3km

Cadres
44km

Employés
29km

Ouvriers
27km

En voiture
33km

Durées moyennes domicile-travail des actifs résidents en 2021

Bourg-Achard
27min

Roumois Seine
26.8min

Grand territoire
22min

Durées moyennes par profil d'actif

Actifs travaillant dans l'EPCI de résidence
6min

Cadres
37min

Employés
27min

Ouvriers
24min

En voiture
29min

Parts modales des déplacements domicile-travail en 2021

Bourg-Achard
5% 89%

Roumois Seine
92%

Grand territoire
6% 75% 13%

Pas de transport Marche Vélo Deux-roues motorisé Voiture Transp. en commun

Emissions annuelles de CO2 par actif résident en 2021

Bourg-Achard
1.09 T eq.CO2

Roumois Seine
2.63 T eq.CO2

Grand territoire
5.86 T eq.CO2

Le cadre de vie

Consommation d'espaces naturels, agricoles et forestiers

56.9 hectares consommés entre 2010-2020
soit 4.6% de la surface communale
1.2% (Roumois Seine) / 1% (Grand territoire)

Destination des surfaces consommées

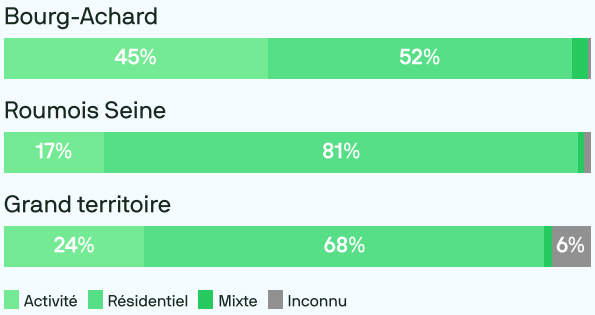

Surfaces naturelles en 2022

111 hectares soit 9% de la commune
19% (Roumois Seine) / 32% (Grand territoire)

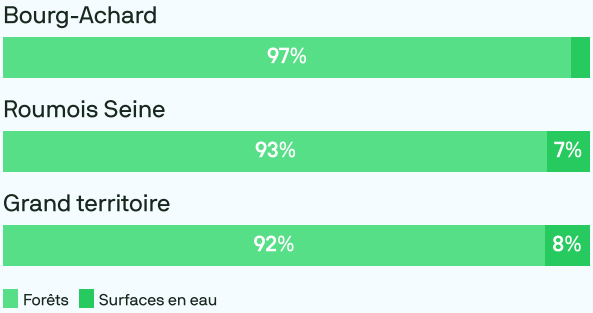

Surfaces de forêts pour 1000 habitants

Bourg-Achard
27 ha/1000 hab.

Roumois Seine
143 ha/1000 hab.

Grand territoire
96 ha/1000 hab.

Surfaces végétalisées au sein de l'enveloppe urbaine en 2022

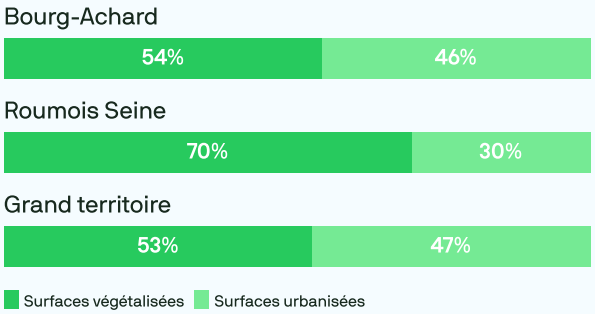

Accessibilité aux espaces verts en 2019

Part de la population résidant à moins de 300m d'un espace vert (forêt, parc ou jardin public)

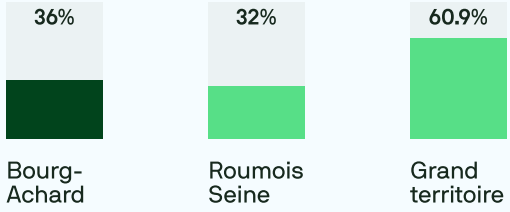

Pratique sportive

Licenciés sportifs (pour 100 hab.) au lieu de résidence en 2022

Bourg-Achard
24 %

Roumois Seine
22 %

Grand territoire
20 %

Nombre de licenciés sportifs (au lieu de résidence)

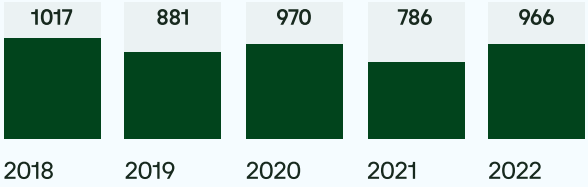

Nombre de clubs sportifs (au lieu de pratique)

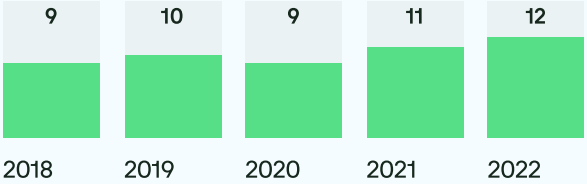

Pratique du vélo

Taux de cyclabilité de la voirie communale: 0.3%

Places de stationnement vélo pour 1000 habitants

Bourg-Achard
1.2 pl./1000 hab.

Roumois Seine
0.5 pl./1000 hab.

Grand territoire
11.3 pl./1000 hab.

Le cadre de vie

Médecins pour 1000 hab. en 2023

Bourg-Achard 7 médecins
1.74 ‰

Roumois Seine
0.6 ‰

Grand territoire
0.92 ‰

Pharmacies pour 1000 hab. en 2023

Bourg-Achard 1 pharmacie
0.25 ‰

Roumois Seine
0.22 ‰

Grand territoire
0.29 ‰

Ménages résidant à moins de 15 min de marche d'un professionnel de santé en 2019

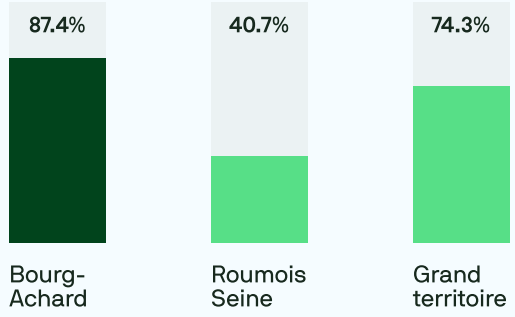

Accessibilité potentielle localisée aux médecins généralistes en 2022

en consultations par an et par habitant

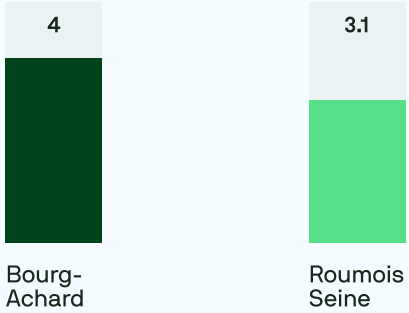

Niveau d'équipement en 2023

Typologie de commune:
Pôle intermédiaire

Distances aux pôles d'équipements les plus proches

Pôle supérieur
18.3km

Pôle intermédiaire
0km

Paniers de services Insee (% de présence)

Sélection d'équipements par catégorie de population

Vie courante - sur 21 équipements
90.5%

Jeunes - sur 12 équipements
50%

Familles - sur 20 équipements
55%

Séniors - sur 16 équipements
75%

Sécurité routière et délinquance

Nombre d'accidents pour 10km de voirie (2019-2023)

Bourg-Achard
0.5

Roumois Seine
0.5

Grand territoire
1.2

Évolution du nombre d'accidents de la route par an

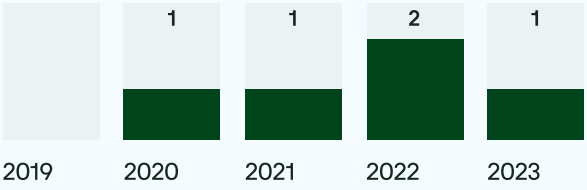

Taux de gravité des accidents de la route

Nombre de blessés graves ou tués par accident

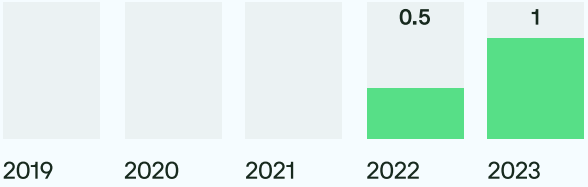

Nombre de faits de délinquance pour 1000 habitants

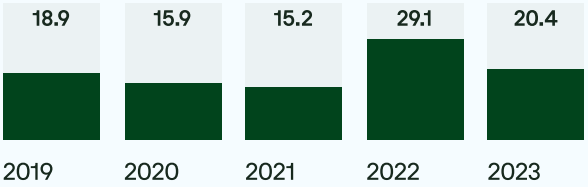

Agence d'Urbanisme
de Rouen et des Boucles
de Seine et Eure

L'Agence d'urbanisme développe un socle d'observation territorial régulièrement tenu à jour, pour ses besoins d'études et de suivi des dynamiques du Grand territoire. Il s'appuie sur de nombreuses sources de données, issues de la statistique publique, diffusées en open data par différents producteurs :

Insee (Recensement de la population, Filosofi, Base Permanente des Équipements)
IGN (OCS GE, Registre Parcellaire Graphique)
Cerema (Fichiers fonciers, Portail de l'artificialisation)
Ministère de l'aménagement du territoire (Répertoire des logements locatifs sociaux, Sitadel)
Ministère de l'agriculture (Agreste Recensement agricole)
Ministère de l'éducation nationale (Effectifs scolaires)
Ministère de l'enseignement supérieur et de la recherche (Effectifs étudiants)
Ministère de l'Intérieur (Base statistique de la délinquance)
Direction de la recherche, des études, de l'évaluation et des statistiques (APL)
URSSAF (Emploi salarié privé)
France Travail (Demandeurs d'emploi)
Caisse d'Allocations Familiales (Bénéficiaires aides sociales)
ADNOV (Perval)
Centre Scientifique et Technique du Bâtiment (Estimations DPE)
Vélo & Territoires (Taux de cyclabilité)
Institut national de la jeunesse et de l'éducation populaire (recensement des licences et clubs sportifs)
Observatoire Interministériel de la Sécurité Routière

Tel. : 02 35 07 04 96
Mail : contact@aurbse.org

www.aurbse.org