PORTRAIT COMMUNAL

Sainte-Austreberthe

CAUX AUSTREBERTHE

2026

Agence d'Urbanisme
de Rouen et des Boucles
de Seine et Eure

Sainte-Austreberthe

Introduction

L'Agence d'urbanisme de Rouen et des boucles de Seine et Eure met à disposition, en libre accès sur son site internet, plusieurs outils de visualisation de données accessibles via la page « Données et dynamiques ». Conçus en interne, ces outils facilitent l'analyse des nombreuses données collectées en continu.

Couvrant les principaux domaines d'étude de l'Agence – planification, aménagement et foncier ; socio-économie et développement ; socio-démographie et habitat ; mobilité et déplacements – ils offrent une lecture des tendances à l'œuvre et une compréhension approfondie du territoire.

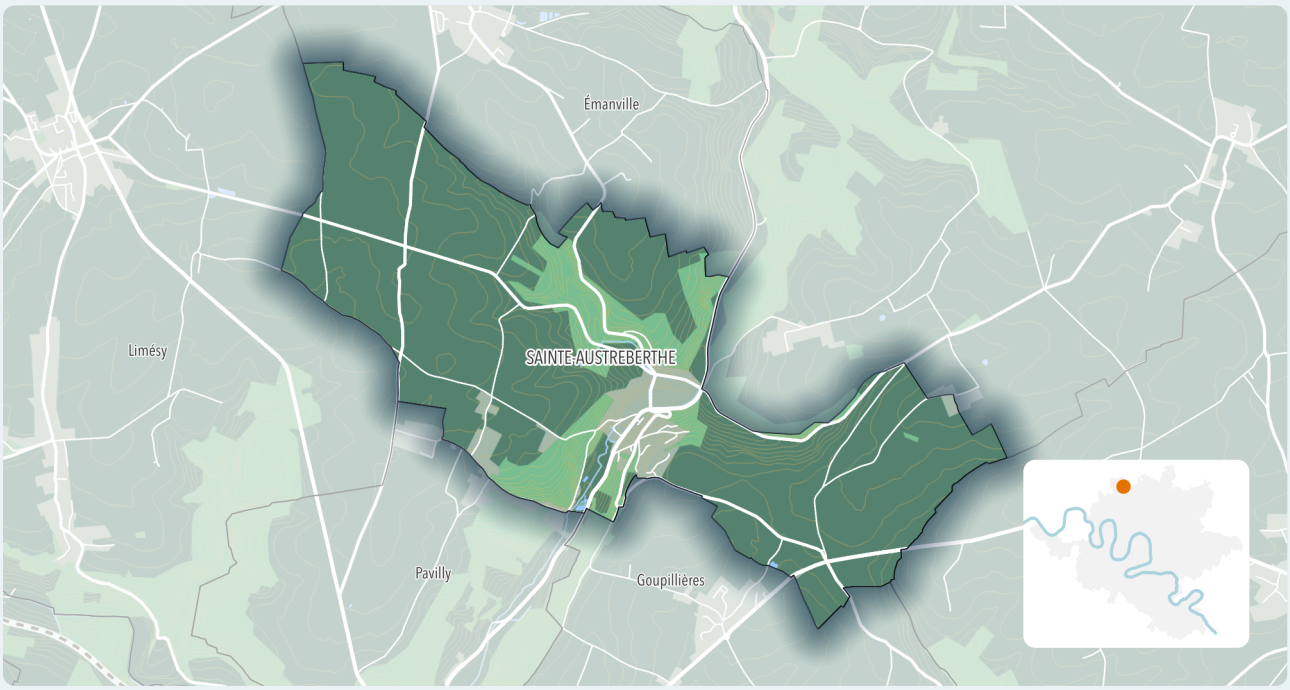

Les habitants

Population en 2021

665 habitants

2.7 % de son intercommunalite (Caux-Austreberthe)

Superficie

6 km² soit 108 hab./km²

6.7 % de son intercommunalite (Caux-Austreberthe)

Variation de la population 2015-2021

↑ +6.74% soit un gain de 42 hab.

-0.73% (Caux-Austreberthe) / +1.47% (Grand territoire)

Dynamique démographique 2015-2021

Solde naturel: +30 hab. ↑

Solde migratoire: +12 hab. ↑

Taux de croissance annuel moyen 2015-2021

Sainte-Austreberthe

+1.09%

dû au solde naturel +0.79% / dû au solde migratoire +0.31%

Caux-Austreberthe

-0.12%

dû au solde naturel +0.29% / dû au solde migratoire -0.41%

Grand territoire

+0.24%

dû au solde naturel +0.31% / dû au solde migratoire -0.06%

Âge moyen de la population en 2021

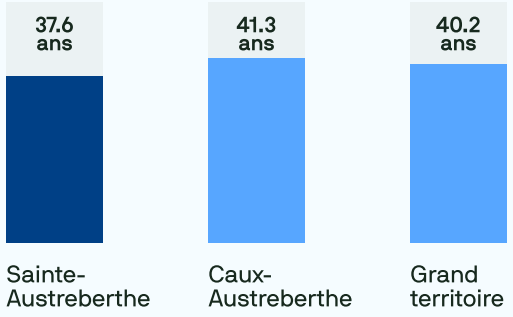

Structure par âge en 2021

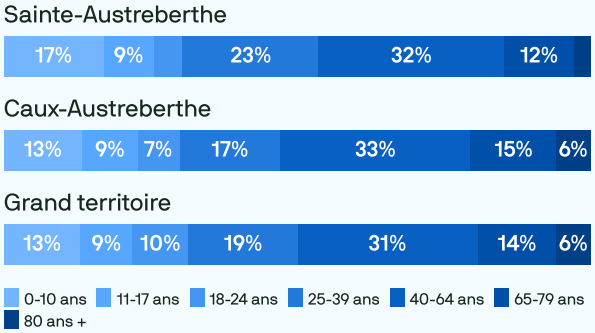

Évolution de la population de 65 ans et plus 2015-2021

↑ +48.7% soit une hausse de 32 hab.

+15.3% (Caux-Austreberthe) / +12.5% (Grand territoire)

Proportion d'hab. de 65 ans et plus en 2021

14.6%

20.3% (Caux-Austreberthe) / 19.2% (Grand territoire)

Part de nouveaux emménagés de moins d'un an en 2021

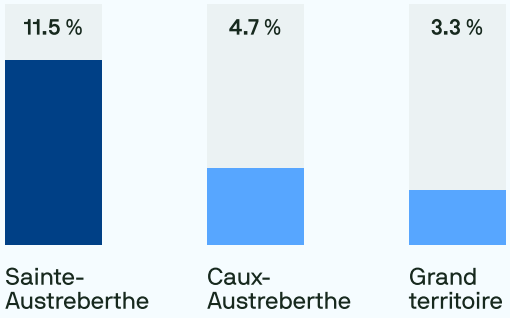

Profil des nouveaux emménagés de moins d'un an en 2021

Moins de 15 ans

27.2%

Plus de 60 ans

non significatif

Ménages cadres (pers. de référence)

non significatif

Ménages ouvriers (pers. de référence)

73.1%

Ménages locataires du parc social

non significatif

Les habitants

Revenus et niveau de vie en 2021

Revenu médian: **1892 €/mois**

1873 €/mois (Caux-Austreberthe)

Taux de pauvreté: **Non disponible**

12.1% (Caux-Austreberthe) / 15.7% (Grand territoire)

Bénéficiaires de prestations sociales fin 2021

Allocation Adulte Handicapé (AAH) :
8 allocataires

Revenu de Solidarité Active (RSA) :
10 allocataires

Allocation de Rentrée Scolaire (ARS) :
35 familles

Profil socio-économique de la population en 2021

Personnes de 75 ans et plus vivant seules
20.7%

Familles monoparentales
21%

Familles bénéficiaires de l'ARS
32.6%

Actifs allocataires RSA
4.5%

Nombre de classes en école primaire par rentrée scolaire

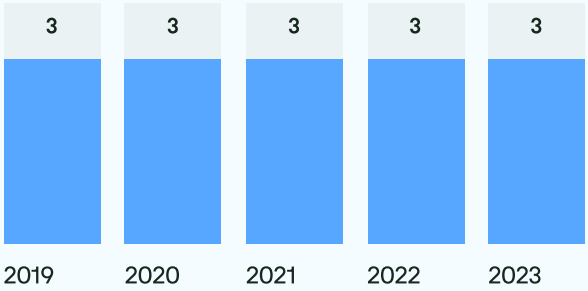

Effectifs en école primaire par rentrée scolaire

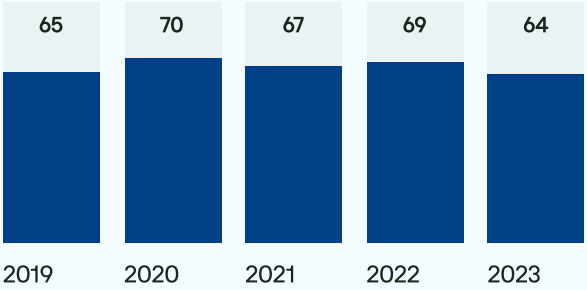

Niveaux de diplôme en 2021

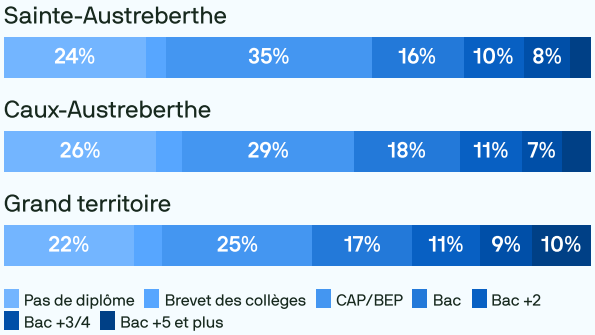

L'offre de logements

Nombre de logements

289 logements en 2021

2.5 % de son intercommunalite (Caux-Austreberthe)

Répartition par type

Sainte-Austreberthe

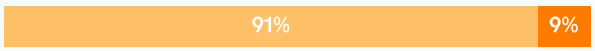

Caux-Austreberthe

Grand territoire

Maisons Appartements

Variation de logements 2015-2021

+16.8% soit un gain de 42 logements

+2.8% (Caux-Austreberthe) / +5.3% (Grand territoire)

Taux de variation 2015-2021 par type

+36 maisons

+4.9% (Caux-Austreberthe) / +3.6% (Grand territoire)

+6 appartements

-1.7% (Caux-Austreberthe) / +7.3% (Grand territoire)

Taux de variation 2015-2021 par statut d'occupation

+35 résidences principales

+2.7% (Caux-Austreberthe) / +5.1% (Grand territoire)

+2 résidences secondaires

non significatif

+28.2% (Caux-Austreberthe) / +28.7% (Grand territoire)

+3 logements vacants

+0.6% (Caux-Austreberthe) / +4.3% (Grand territoire)

Répartition par nombre de pièces

4.2 pièces en moyenne par logement en 2021

4 (Caux-Austreberthe) / 3.6 (Grand territoire)

Sainte-Austreberthe

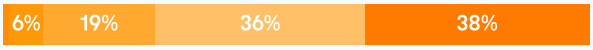

Caux-Austreberthe

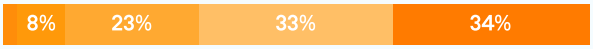

Grand territoire

T1 T2 T3 T4 T5 et +

Taux de vacances des logements

4.2% soit 12 logements en 2023

6.4% (Caux-Austreberthe) / 10.8% (Grand territoire)

Sainte-Austreberthe

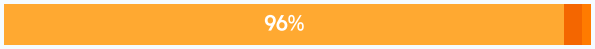

Caux-Austreberthe

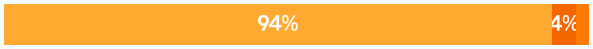

Grand territoire

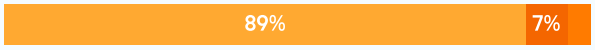

Occupes Vacants (moins de 2 ans) Vacants (plus de 2 ans)

Performance énergétique des logements

21.3% de passoires thermiques (F/G) soit 59 log. en 2023

19.7% (Caux-Austreberthe) / 21.5% (Grand territoire)

Répartition estimée par étiquette DPE en 2023

Sainte-Austreberthe

Caux-Austreberthe

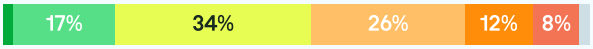

Grand territoire

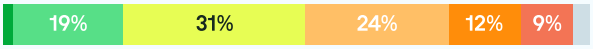

A B C D E F G ND

L'offre de logements

Construction neuve

14 logements autorisés entre 2018-2023

2.6 % de son intercommunalite (Caux-Austreberthe)

Typologie de logements autorisés entre 2018-2023

Sainte-Austreberthe

Caux-Austreberthe

Grand territoire

Indiv. pur · Indiv. groupé · Collectif · Résidence

Taux de construction 2018-2023

Logements autorisés (moy./an) pour 1000 logements existants

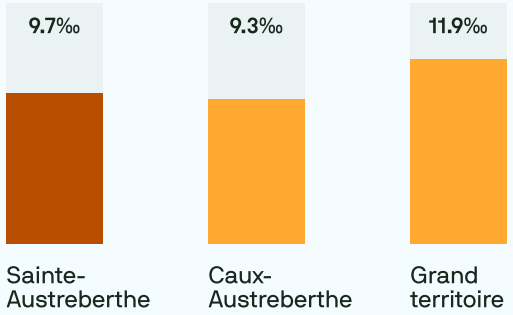

Logements sociaux

22.8% de logements sociaux, soit **61** logements en 2023

31.3% (Caux-Austreberthe) / 26.3% (Grand territoire)

Répartition par type

Sainte-Austreberthe

Caux-Austreberthe

Grand territoire

Maisons · Appartements

Période de construction des logements sociaux

Âge moyen en 2023: **38 ans**

44 ans (Caux-Austreberthe) / 39 ans (Grand territoire)

Répartition par période

Sainte-Austreberthe

Caux-Austreberthe

Grand territoire

Avant 1974 · Entre 1975 et 1999 · Après 2000

Prix médian des maisons par m² en 2023

Maisons anciennes (min. 5 transactions)

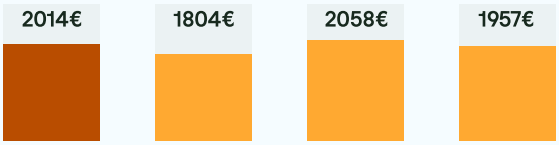

Prix médian des appart par m² en 2023

Appartements anciens (min. 5 transactions)

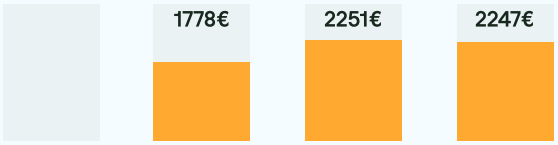

Prix médian des terrains par m² en 2023

Terrains à bâtir (min. 5 transactions)

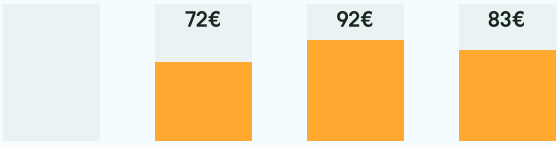

Loyers moyens observés en 2023

Maisons

(Surface de 92 m² et surface moyenne par pièce de 22,4 m²)

9.2€/m²

Appartements

(Surface de 52 m² et surface moyenne par pièce de 22,2 m²)

10.3€/m²

L'activité et l'emploi

Nombre d'emplois au lieu de travail

74 emplois en 2021

0.9 % de son intercommunalite (Caux-Austreberthe)

Variation de l'emploi total 2015-2021

-35.9% soit une perte de 41 emplois

-5.3% (Caux-Austreberthe) / +2.8% (Grand territoire)

Taux d'emploi de la population en 2021

Sainte-Austreberthe 300 actifs en emplois pour 665 habitants



Variation de l'emploi salarié privé sur 10 ans (2014-2023)

21 emplois salariés privés en 2023

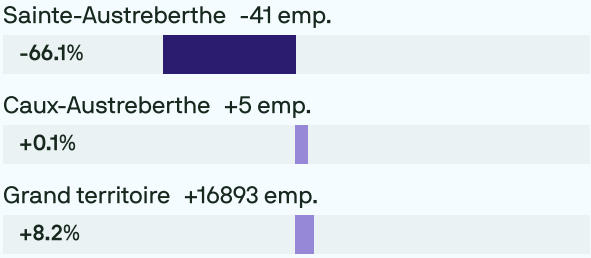

Emploi non salarié

20 emplois non salariés en 2021

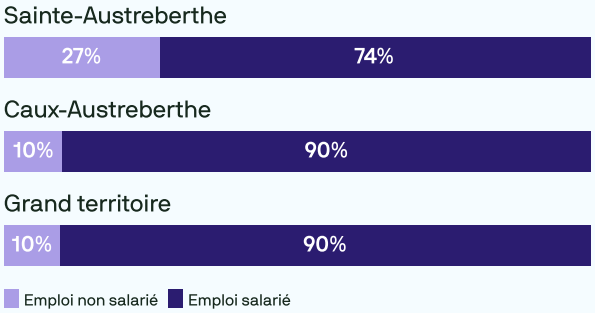

Indice de concentration d'emploi en 2021

Emplois localisés pour 100 actifs occupés résidents

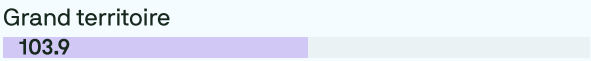

Agriculture

7 exploitations en 2020 (9 en 2010)

7.63 eq. temps plein en 2020 (13.27 en 2010)

Part de surfaces agricoles en 2023

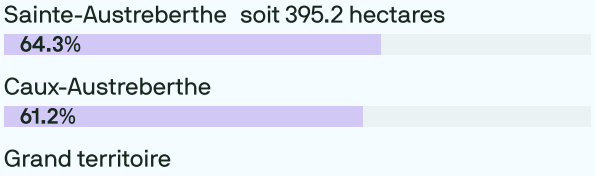

Surfaces agricoles par nature de culture en 2023

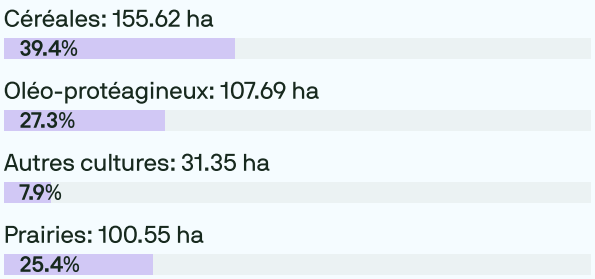

Établissements économiques

5établissements en 2023

-28.6% soit une perte de 2 étab.

+6.5% (Caux-Austreberthe) / +6.4% (Grand territoire)

Répartition par secteur d'activité

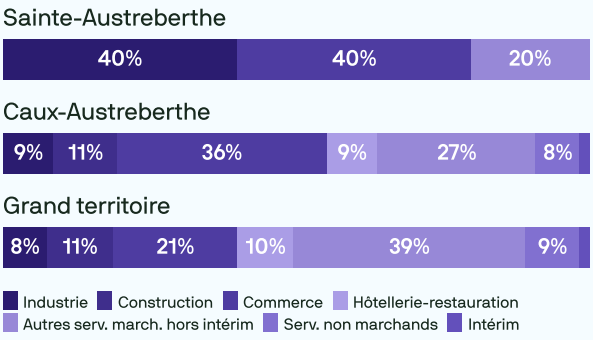

L'activité et l'emploi

Salariés en emploi non permanent*

11 salariés non permanents en 2021

-20.9% (2015-2021) soit une perte de 3 emplois

-2.5% (Caux-Austreberthe) / +4.5% (Grand territoire)

Part de salariés en emploi non permanent

Sainte-Austreberthe
14.1%

Caux-Austreberthe
17.5%

Grand territoire
16.2%

*concerne l'ensemble des salariés qui ne sont pas titulaires de la fonction publique ou dont le contrat est à durée indéterminée

Demandeurs d'emploi en fin de mois (ABC)

40 DEFM en 2023

+14.3% sur un an

-0.6% (Caux-Austreberthe) / +2.3% (Grand territoire)

Répartition par sexe

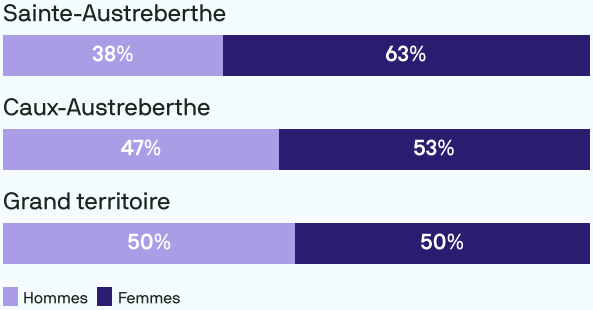

Distances moyennes domicile-travail des actifs résidents en 2021

Sainte-Austreberthe
21.3km

Caux-Austreberthe
24.1km

Grand territoire
21.6km

Distances moyennes par profil d'actif

Actifs travaillant dans l'EPCI de résidence
4km

Cadres
10km

Employés
14km

Ouvriers
26km

En voiture
25km

Durées moyennes domicile-travail des actifs résidents en 2021

Sainte-Austreberthe
22.3min

Caux-Austreberthe
23.4min

Grand territoire
22min

Durées moyennes par profil d'actif

Actifs travaillant dans l'EPCI de résidence
8min

Cadres
14min

Employés
17min

Ouvriers
26min

En voiture
25min

Parts modales des déplacements domicile-travail en 2021

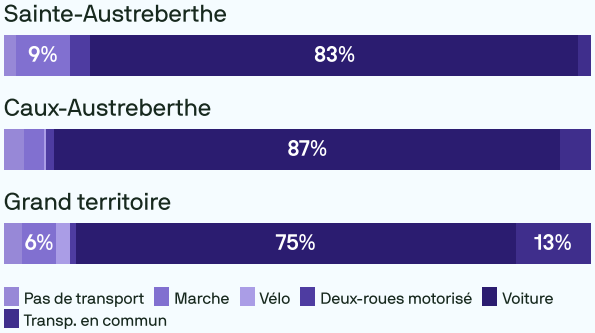

Emissions annuelles de CO2 par actif résident en 2021

Sainte-Austreberthe
0.97 T eq.CO2

Caux-Austreberthe
0.82 T eq.CO2

Grand territoire
0.63 T eq.CO2

Le cadre de vie

Consommation d'espaces naturels, agricoles et forestiers

7 hectares consommés entre 2010-2020
soit 1.1% de la surface communale
2.4% (Caux-Austreberthe) / 1% (Grand territoire)

Destination des surfaces consommées

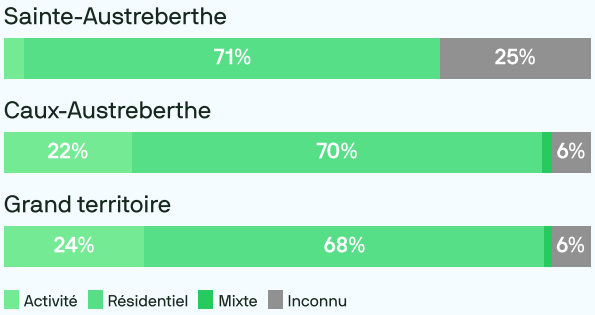

Surfaces naturelles en 2022

111 hectares soit 18% de la commune
16% (Caux-Austreberthe) / 32% (Grand territoire)

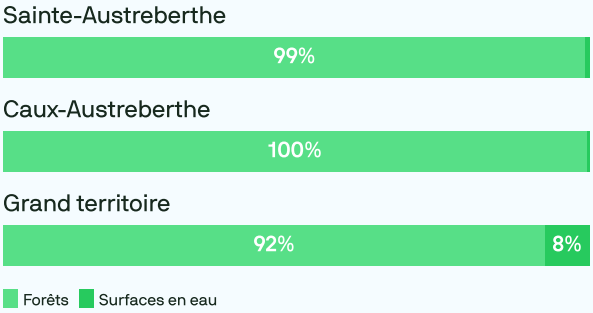

Surfaces de forêts pour 1000 habitants

Sainte-Austreberthe
166 ha/1000 hab.

Caux-Austreberthe
57 ha/1000 hab.

Grand territoire
96 ha/1000 hab.

Surfaces végétalisées au sein de l'enveloppe urbaine en 2022

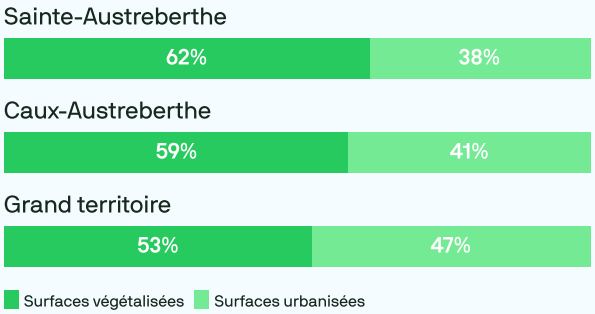

Accessibilité aux espaces verts en 2019

Part de la population résidant à moins de 300m d'un espace vert (forêt, parc ou jardin public)

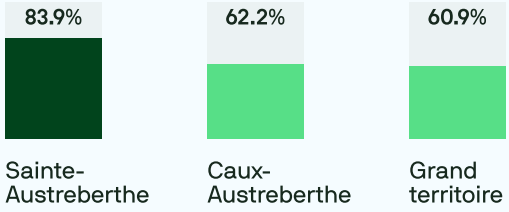

Pratique sportive

Licenciés sportifs (pour 100 hab.) au lieu de résidence en 2022

Sainte-Austreberthe
16 %

Caux-Austreberthe
21 %

Grand territoire
20 %

Nombre de licenciés sportifs (au lieu de résidence)

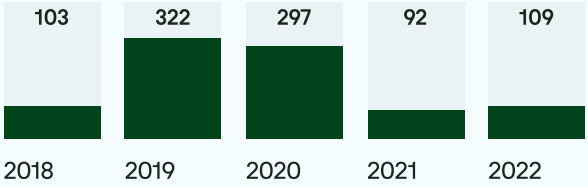

Nombre de clubs sportifs (au lieu de pratique)

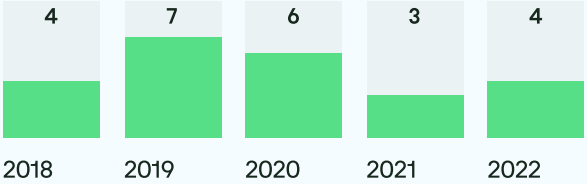

Pratique du vélo

Taux de cyclabilité de la voirie communale: 0.1%

Places de stationnement vélo pour 1000 habitants

Sainte-Austreberthe
0 pl./1000 hab.

Caux-Austreberthe
1.1 pl./1000 hab.

Grand territoire
11.3 pl./1000 hab.

Le cadre de vie

Médecins pour 1000 hab. en 2023

Sainte-Austreberthe 0 médecins
0 ‰

Caux-Austreberthe
0.88 ‰

Grand territoire
0.92 ‰

Pharmacies pour 1000 hab. en 2023

Sainte-Austreberthe 0 pharmacies
0 ‰

Caux-Austreberthe
0.32 ‰

Grand territoire
0.29 ‰

Ménages résidant à moins de 15 min de marche d'un professionnel de santé en 2019

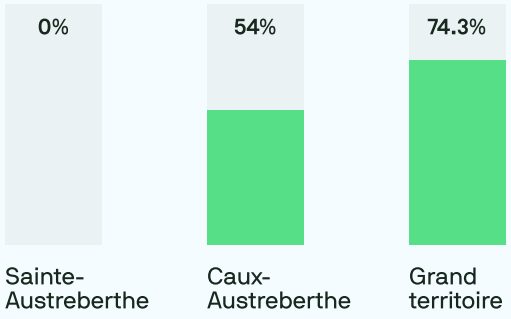

Accessibilité potentielle localisée aux médecins généralistes en 2022

en consultations par an et par habitant

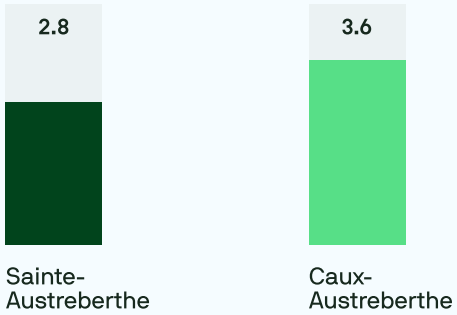

Niveau d'équipement en 2023

Typologie de commune:
Autre commune

Distances aux pôles d'équipements les plus proches

Pôle supérieur
6.8km

Pôle intermédiaire
4.5km

Paniers de services Insee (% de présence)

Sélection d'équipements par catégorie de population

Vie courante - sur 21 équipements
19%

Jeunes - sur 12 équipements
8.3%

Familles - sur 20 équipements
10%

Séniors - sur 16 équipements
6.3%

Sécurité routière et délinquance

Nombre d'accidents pour 10km de voirie (2019-2023)

Sainte-Austreberthe
1

Caux-Austreberthe
0.8

Grand territoire
1.2

Évolution du nombre d'accidents de la route par an

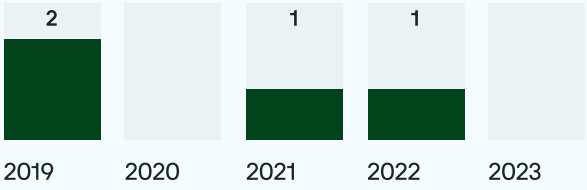

Taux de gravité des accidents de la route

Nombre de blessés graves ou tués par accident

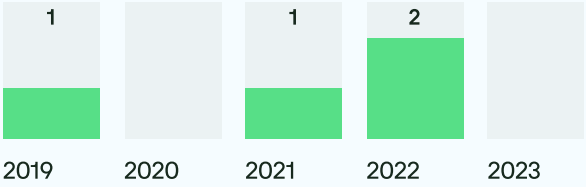

Nombre de faits de délinquance pour 1000 habitants

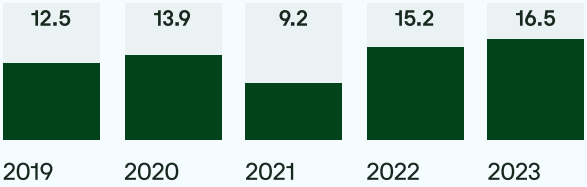

Agence d'Urbanisme
de Rouen et des Boucles
de Seine et Eure

L'Agence d'urbanisme développe un socle d'observation territorial régulièrement tenu à jour, pour ses besoins d'études et de suivi des dynamiques du Grand territoire. Il s'appuie sur de nombreuses sources de données, issues de la statistique publique, diffusées en open data par différents producteurs :

Insee (Recensement de la population, Filosofi, Base Permanente des Équipements)
IGN (OCS GE, Registre Parcellaire Graphique)
Cerema (Fichiers fonciers, Portail de l'artificialisation)
Ministère de l'aménagement du territoire (Répertoire des logements locatifs sociaux, Sitadel)
Ministère de l'agriculture (Agreste Recensement agricole)
Ministère de l'éducation nationale (Effectifs scolaires)
Ministère de l'enseignement supérieur et de la recherche (Effectifs étudiants)
Ministère de l'Intérieur (Base statistique de la délinquance)
Direction de la recherche, des études, de l'évaluation et des statistiques (APL)
URSSAF (Emploi salarié privé)
France Travail (Demandeurs d'emploi)
Caisse d'Allocations Familiales (Bénéficiaires aides sociales)
ADNOV (Perval)
Centre Scientifique et Technique du Bâtiment (Estimations DPE)
Vélo & Territoires (Taux de cyclabilité)
Institut national de la jeunesse et de l'éducation populaire (recensement des licences et clubs sportifs)
Observatoire Interministériel de la Sécurité Routière

Tel. : 02 35 07 04 96
Mail : contact@aurbse.org

www.aurbse.org