PORTRAIT COMMUNAL

Pont-Saint-Pierre

Lyons Andelle
Communauté de communes

2026

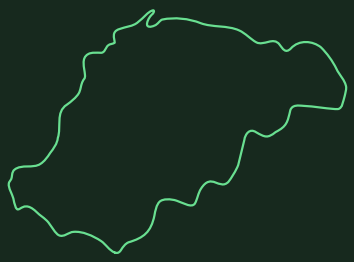

Agence d'Urbanisme
de Rouen et des Boucles
de Seine et Eure

©AURBSE

Pont-Saint-Pierre

Introduction

L'Agence d'urbanisme de Rouen et des boucles de Seine et Eure met à disposition, en libre accès sur son site internet, plusieurs outils de visualisation de données accessibles via la page « Données et dynamiques ». Conçus en interne, ces outils facilitent l'analyse des nombreuses données collectées en continu.

Couvrant les principaux domaines d'étude de l'Agence – planification, aménagement et foncier ; socio-économie et développement ; socio-démographie et habitat ; mobilité et déplacements – ils offrent une lecture des tendances à l'œuvre et une compréhension approfondie du territoire.

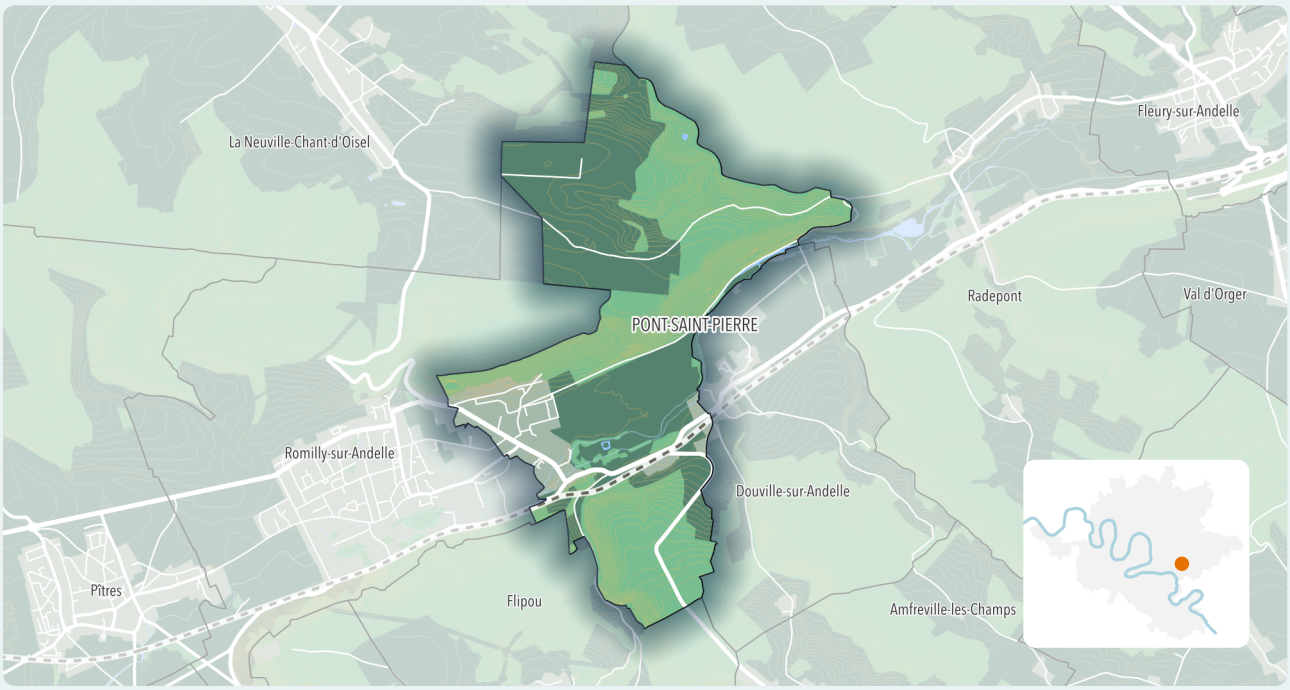

Les habitants

Population en 2021

1140 habitants

5.5 % de son intercommunalite (Lyons Andelle)

Superficie

7 km² soit 163 hab./km²

2.5 % de son intercommunalite (Lyons Andelle)

Variation de la population 2015-2021

-2.4% soit une perte de 28 hab.

-1.72% (Lyons Andelle) / +1.47% (Grand territoire)

Dynamique démographique 2015-2021

Solde naturel: +8 hab.

Solde migratoire: -36 hab.

Taux de croissance annuel moyen 2015-2021

Pont-Saint-Pierre

-0.4%

dû au solde naturel +0.11% / dû au solde migratoire -0.52%

Lyons Andelle

-0.29%

dû au solde naturel +0.1% / dû au solde migratoire -0.39%

Grand territoire

+0.24%

dû au solde naturel +0.31% / dû au solde migratoire -0.06%

Âge moyen de la population en 2021

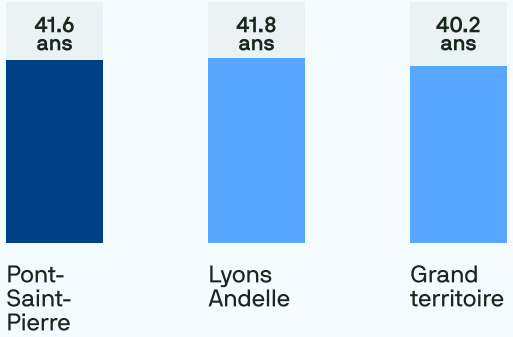

Structure par âge en 2021

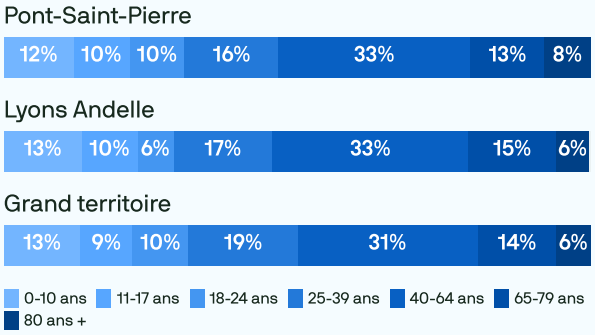

Évolution de la population de 65 ans et plus 2015-2021

+6.2% soit une hausse de 14 hab.

+11.9% (Lyons Andelle) / +12.5% (Grand territoire)

Proportion d'hab. de 65 ans et plus en 2021

20.4%

20.6% (Lyons Andelle) / 19.2% (Grand territoire)

Part de nouveaux emménagés de moins d'un an en 2021

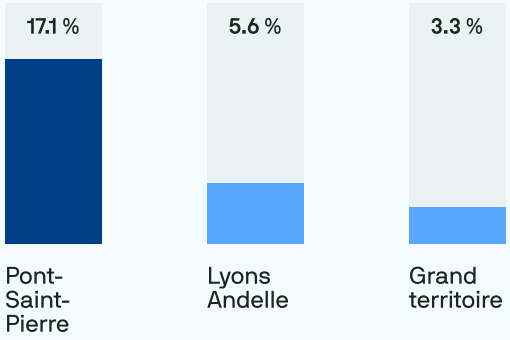

Profil des nouveaux emménagés de moins d'un an en 2021

Moins de 15 ans

22.5%

Plus de 60 ans

non significatif

Ménages cadres (pers. de référence)

non significatif

Ménages ouvriers (pers. de référence)

57.5%

Ménages locataires du parc social

non significatif

Les habitants

Revenus et niveau de vie en 2021

Revenu médian: **1773 €/mois**

1893 €/mois (Lyons Andelle)

Taux de pauvreté: **Non disponible**

9.3% (Lyons Andelle) / 15.7% (Grand territoire)

Bénéficiaires de prestations sociales fin 2021

Allocation Adulte Handicapé (AAH) :
19 allocataires

Revenu de Solidarité Active (RSA) :
15 allocataires

Allocation de Rentrée Scolaire (ARS) :
65 familles

Profil socio-économique de la population en 2021

Personnes de 75 ans et plus vivant seules
47%

Familles monoparentales
17%

Familles bénéficiaires de l'ARS
36.4%

Actifs allocataires RSA
4.4%

Nombre de classes en école primaire par rentrée scolaire

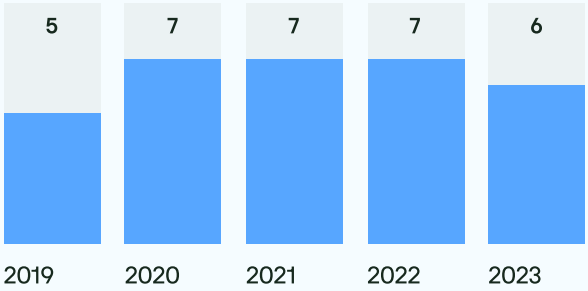

Effectifs en école primaire par rentrée scolaire

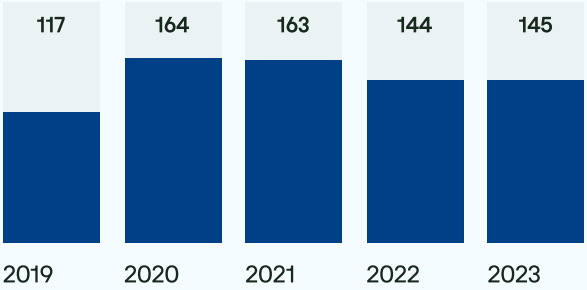

Niveaux de diplôme en 2021

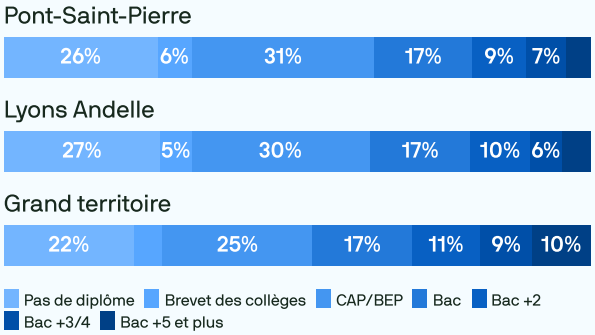

L'offre de logements

Nombre de logements

619 logements en 2021

6 % de son intercommunalite (Lyons Andelle)

Répartition par type

Pont-Saint-Pierre

Lyons Andelle

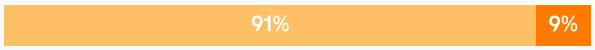

Grand territoire

Maisons Appartements

Variation de logements 2015-2021

+5.6% soit un gain de 33 logements

+2% (Lyons Andelle) / +5.3% (Grand territoire)

Taux de variation 2015-2021 par type

+23 maisons

+2.4% (Lyons Andelle) / +3.6% (Grand territoire)

+10 appartements

-1.8% (Lyons Andelle) / +7.3% (Grand territoire)

Taux de variation 2015-2021 par statut d'occupation

+17 résidences principales

+2.2% (Lyons Andelle) / +5.1% (Grand territoire)

+3 résidences secondaires

-3.2% (Lyons Andelle) / +28.7% (Grand territoire)

+10 logements vacants

+15.4% (Lyons Andelle) / +4.3% (Grand territoire)

Répartition par nombre de pièces

3.5 pièces en moyenne par logement en 2021

4 (Lyons Andelle) / 3.6 (Grand territoire)

Pont-Saint-Pierre

Lyons Andelle

Grand territoire

T1 T2 T3 T4 T5 et +

Taux de vacances des logements

13.7% soit 88 logements en 2023

7.4% (Lyons Andelle) / 10.8% (Grand territoire)

Pont-Saint-Pierre

Lyons Andelle

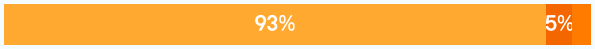

Grand territoire

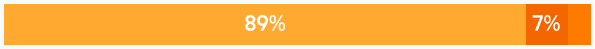

Occupes Vacants (moins de 2 ans) Vacants (plus de 2 ans)

Performance énergétique des logements

29.8% de passoires thermiques (F/G) soit 191 log. en 2023

32.5% (Lyons Andelle) / 21.5% (Grand territoire)

Répartition estimée par étiquette DPE en 2023

Pont-Saint-Pierre

Lyons Andelle

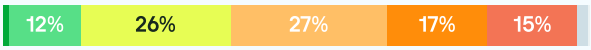

Grand territoire

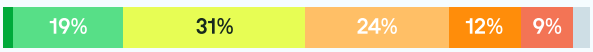

A B C D E F G ND

L'offre de logements

Construction neuve

20 logements autorisés entre 2018-2023

5.1 % de son intercommunalite (Lyons Andelle)

Typologie de logements autorisés entre 2018-2023

Pont-Saint-Pierre

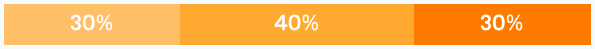

Lyons Andelle

Grand territoire

Indiv. pur · Indiv. groupé · Collectif · Résidence

Taux de construction 2018-2023

Logements autorisés (moy./an) pour 1000 logements existants

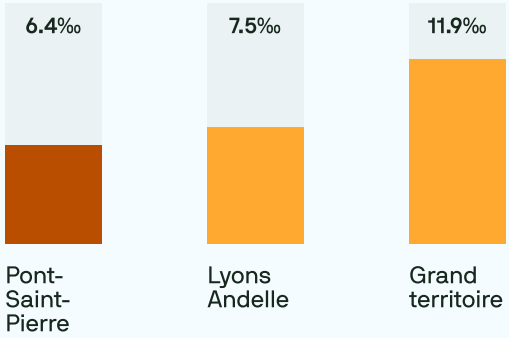

Logements sociaux

11.5% de logements sociaux, soit **62** logements en 2023

7.4% (Lyons Andelle) / 26.3% (Grand territoire)

Répartition par type

Pont-Saint-Pierre

Lyons Andelle

Grand territoire

Maisons · Appartements

Période de construction des logements sociaux

Âge moyen en 2023: **23 ans**

33 ans (Lyons Andelle) / 39 ans (Grand territoire)

Répartition par période

Pont-Saint-Pierre

Lyons Andelle

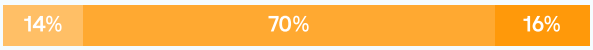

Grand territoire

Avant 1974 · Entre 1975 et 1999 · Après 2000

Prix médian des maisons par m² en 2023

Maisons anciennes (min. 5 transactions)

Prix médian des appart par m² en 2023

Appartements anciens (min. 5 transactions)

Prix médian des terrains par m² en 2023

Terrains à bâtir (min. 5 transactions)

Loyers moyens observés en 2023

Maisons

(Surface de 92 m² et surface moyenne par pièce de 22,4 m²)

8.5€/m²

Appartements

(Surface de 52 m² et surface moyenne par pièce de 22,2 m²)

10.5€/m²

L'activité et l'emploi

Nombre d'emplois au lieu de travail

513 emplois en 2021

10.1 % de son intercommunalite (Lyons Andelle)

Variation de l'emploi total 2015-2021

-14% soit une perte de 84 emplois

-8.8% (Lyons Andelle) / +2.8% (Grand territoire)

Taux d'emploi de la population en 2021

Pont-Saint-Pierre 472 actifs en emplois pour 1140 habitants

66.9%

Lyons Andelle

70.4%

Grand territoire

63.5%

Variation de l'emploi salarié privé sur 10 ans (2014-2023)

374 emplois salariés privés en 2023

Pont-Saint-Pierre -198 emp.

-34.6%

Lyons Andelle -534 emp.

-15.2%

Grand territoire +16893 emp.

+8.2%

Emploi non salarié

90 emplois non salariés en 2021

Pont-Saint-Pierre

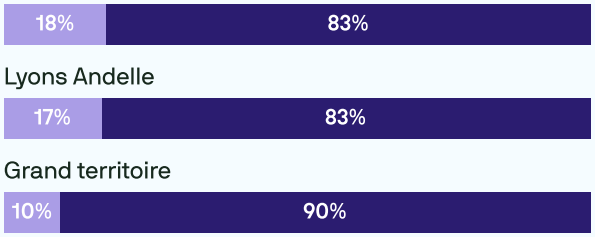

Lyons Andelle

Grand territoire

Emploi non salarié Emploi salarié

Indice de concentration d'emploi en 2021

Emplois localisés pour 100 actifs occupés résidents

Pont-Saint-Pierre 513 emplois localisés pour 472 actifs occupés

108.6

Lyons Andelle

57.9

Grand territoire

103.9

Agriculture

2 exploitations en 2020 (2 en 2010)

1.94 eq. temps plein en 2020 (1 en 2010)

Part de surfaces agricoles en 2023

Pont-Saint-Pierre soit 238.7 hectares

34.2%

Lyons Andelle

49.9%

Grand territoire

45.8%

Surfaces agricoles par nature de culture en 2023

Céréales: 103.16 ha

43.2%

Oléo-protéagineux: 41.58 ha

17.4%

Autres cultures: 31.99 ha

13.4%

Prairies: 62.01 ha

26%

Établissements économiques

40 établissements en 2023

+8.1% soit un gain de 3 étab.

+2.8% (Lyons Andelle) / +6.4% (Grand territoire)

Répartition par secteur d'activité

Pont-Saint-Pierre

Lyons Andelle

Grand territoire

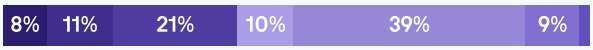

Industrie Construction Commerce Hôtellerie-restauration
Autres serv. march. hors intérim Serv. non marchands Intérim

L'activité et l'emploi

Salariés en emploi non permanent*

62 salariés non permanents en 2021

-37.4% (2015-2021) soit une perte de 37 emplois

-20.8% (Lyons Andelle) / +4.5% (Grand territoire)

Part de salariés en emploi non permanent

Pont-Saint-Pierre
13.6%

Lyons Andelle
17.9%

Grand territoire
16.2%

*concerne l'ensemble des salariés qui ne sont pas titulaires de la fonction publique ou dont le contrat est à durée indéterminée

Demandeurs d'emploi en fin de mois (ABC)

95 DEFM en 2023

+5.6% sur un an

-3% (Lyons Andelle) / +2.3% (Grand territoire)

Répartition par sexe

Pont-Saint-Pierre
42% 58%

Lyons Andelle
44% 56%

Grand territoire
50% 50%

Hommes Femmes

Distances moyennes domicile-travail des actifs résidents en 2021

Pont-Saint-Pierre
39.2km

Lyons Andelle
26.2km

Grand territoire
21.6km

Distances moyennes par profil d'actif

Actifs travaillant dans l'EPCI de résidence
2km

Cadres
38km

Employés
17km

Ouvriers
69km

En voiture
44km

Durées moyennes domicile-travail des actifs résidents en 2021

Pont-Saint-Pierre
33.9min

Lyons Andelle
27.3min

Grand territoire
22min

Durées moyennes par profil d'actif

Actifs travaillant dans l'EPCI de résidence
3min

Cadres
38min

Employés
18min

Ouvriers
54min

En voiture
38min

Parts modales des déplacements domicile-travail en 2021

Pont-Saint-Pierre
6% 88%

Lyons Andelle
89%

Grand territoire
6% 75% 13%

Pas de transport Marche Vélo Deux-roues motorisé Voiture Transp. en commun

Emissions annuelles de CO2 par actif résident en 2021

Pont-Saint-Pierre
0.89 T eq.CO2

Lyons Andelle
1.05 T eq.CO2

Grand territoire
0.63 T eq.CO2

Le cadre de vie

Consommation d'espaces naturels, agricoles et forestiers

0.9 hectares consommés entre 2010-2020
soit **0.1%** de la surface communale
0.3% (Lyons Andelle) / 1% (Grand territoire)

Destination des surfaces consommées

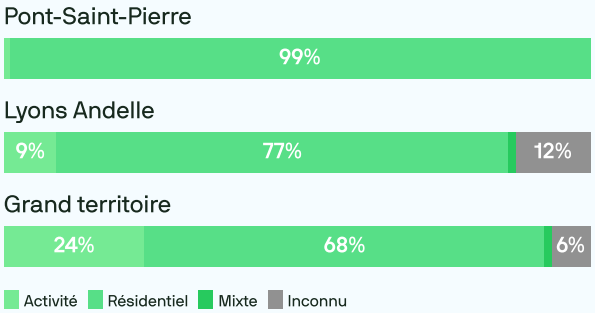

Surfaces naturelles en 2022

350 hectares soit **50%** de la commune
38% (Lyons Andelle) / 32% (Grand territoire)

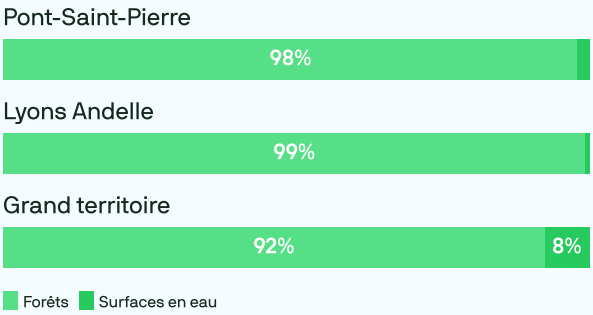

Surfaces de forêts pour 1000 habitants



Surfaces végétalisées au sein de l'enveloppe urbaine en 2022

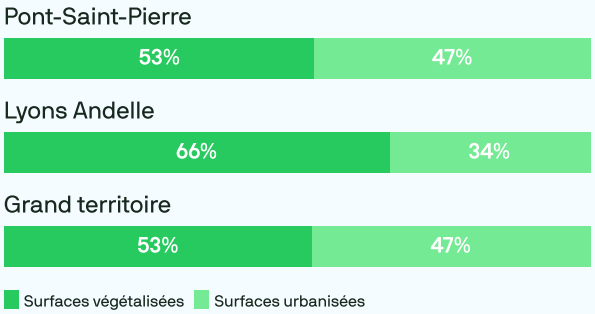

Accessibilité aux espaces verts en 2019

Part de la population résidant à moins de 300m d'un espace vert (forêt, parc ou jardin public)

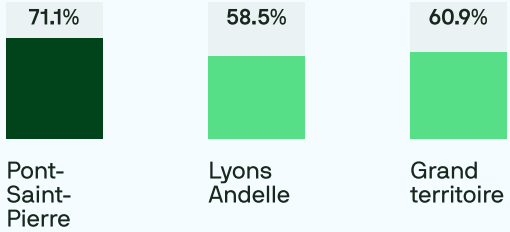

Pratique sportive

Licenciés sportifs (pour 100 hab.) au lieu de résidence en 2022

Nombre de licenciés sportifs (au lieu de résidence)

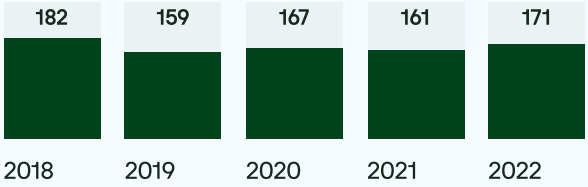

Nombre de clubs sportifs (au lieu de pratique)

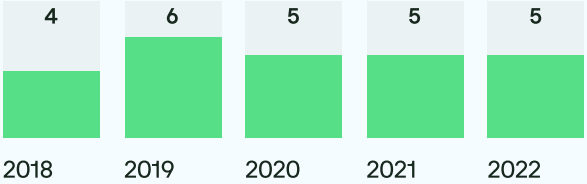

Pratique du vélo

Taux de cyclabilité de la voirie communale: **3.4%**

Places de stationnement vélo pour 1000 habitants



Le cadre de vie

Médecins pour 1000 hab. en 2023

Pont-Saint-Pierre 0 médecins
0 ‰

Lyons Andelle
1.02 ‰

Grand territoire
0.92 ‰

Pharmacies pour 1000 hab. en 2023

Pont-Saint-Pierre 1 pharmacie
0.88 ‰

Lyons Andelle
0.29 ‰

Grand territoire
0.29 ‰

Ménages résidant à moins de 15 min de marche d'un professionnel de santé en 2019

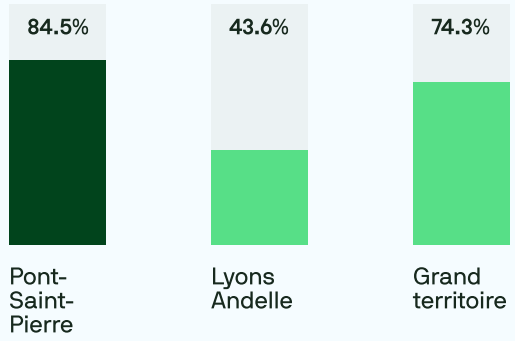

Accessibilité potentielle localisée aux médecins généralistes en 2022

en consultations par an et par habitant

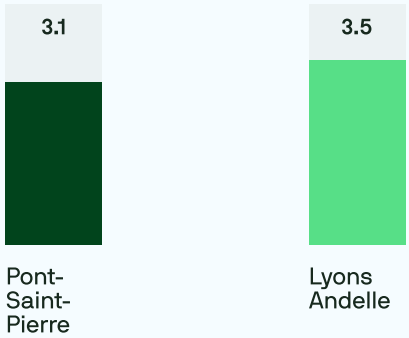

Niveau d'équipement en 2023

Typologie de commune:
Pôle de proximité

Distances aux pôles d'équipements les plus proches

Pôle supérieur
16.2km

Pôle intermédiaire
9.9km

Paniers de services Insee (% de présence)

Sélection d'équipements par catégorie de population

Vie courante - sur 21 équipements
52.4%

Jeunes - sur 12 équipements
50%

Familles - sur 20 équipements
25%

Séniors - sur 16 équipements
50%

Sécurité routière et délinquance

Nombre d'accidents pour 10km de voirie (2019-2023)

Pont-Saint-Pierre
0.2

Lyons Andelle
0.3

Grand territoire
1.2

Évolution du nombre d'accidents de la route par an

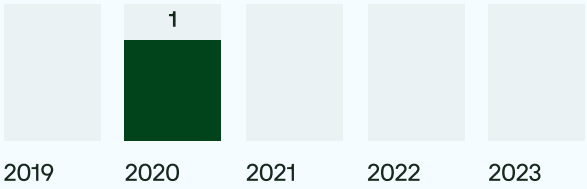

Taux de gravité des accidents de la route

Nombre de blessés graves ou tués par accident

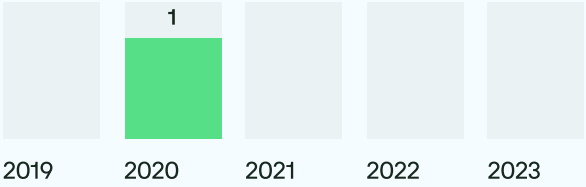

Nombre de faits de délinquance pour 1000 habitants

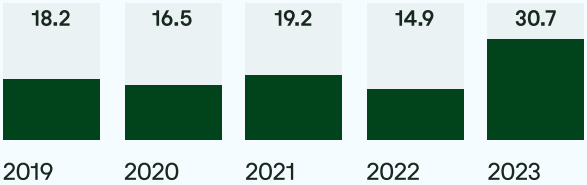

Agence d'Urbanisme
de Rouen et des Boucles
de Seine et Eure

L'Agence d'urbanisme développe un socle d'observation territorial régulièrement tenu à jour, pour ses besoins d'études et de suivi des dynamiques du Grand territoire. Il s'appuie sur de nombreuses sources de données, issues de la statistique publique, diffusées en open data par différents producteurs :

Insee (Recensement de la population, Filosofi, Base Permanente des Équipements)
IGN (OCS GE, Registre Parcellaire Graphique)
Cerema (Fichiers fonciers, Portail de l'artificialisation)
Ministère de l'aménagement du territoire (Répertoire des logements locatifs sociaux, Sitadel)
Ministère de l'agriculture (Agreste Recensement agricole)
Ministère de l'éducation nationale (Effectifs scolaires)
Ministère de l'enseignement supérieur et de la recherche (Effectifs étudiants)
Ministère de l'Intérieur (Base statistique de la délinquance)
Direction de la recherche, des études, de l'évaluation et des statistiques (APL)
URSSAF (Emploi salarié privé)
France Travail (Demandeurs d'emploi)
Caisse d'Allocations Familiales (Bénéficiaires aides sociales)
ADNOV (Perval)
Centre Scientifique et Technique du Bâtiment (Estimations DPE)
Vélo & Territoires (Taux de cyclabilité)
Institut national de la jeunesse et de l'éducation populaire (recensement des licences et clubs sportifs)
Observatoire Interministériel de la Sécurité Routière

Tel. : 02 35 07 04 96
Mail : contact@aurbse.org

www.aurbse.org