PORTRAIT COMMUNAL

Pavilly

CAUX AUSTREBERTHE

2026

Agence d'Urbanisme
de Rouen et des Boucles
de Seine et Eure

©AURBSE

Pavilly

Introduction

L'Agence d'urbanisme de Rouen et des boucles de Seine et Eure met à disposition, en libre accès sur son site internet, plusieurs outils de visualisation de données accessibles via la page « Données et dynamiques ». Conçus en interne, ces outils facilitent l'analyse des nombreuses données collectées en continu.

Couvrant les principaux domaines d'étude de l'Agence – planification, aménagement et foncier ; socio-économie et développement ; socio-démographie et habitat ; mobilité et déplacements – ils offrent une lecture des tendances à l'œuvre et une compréhension approfondie du territoire.

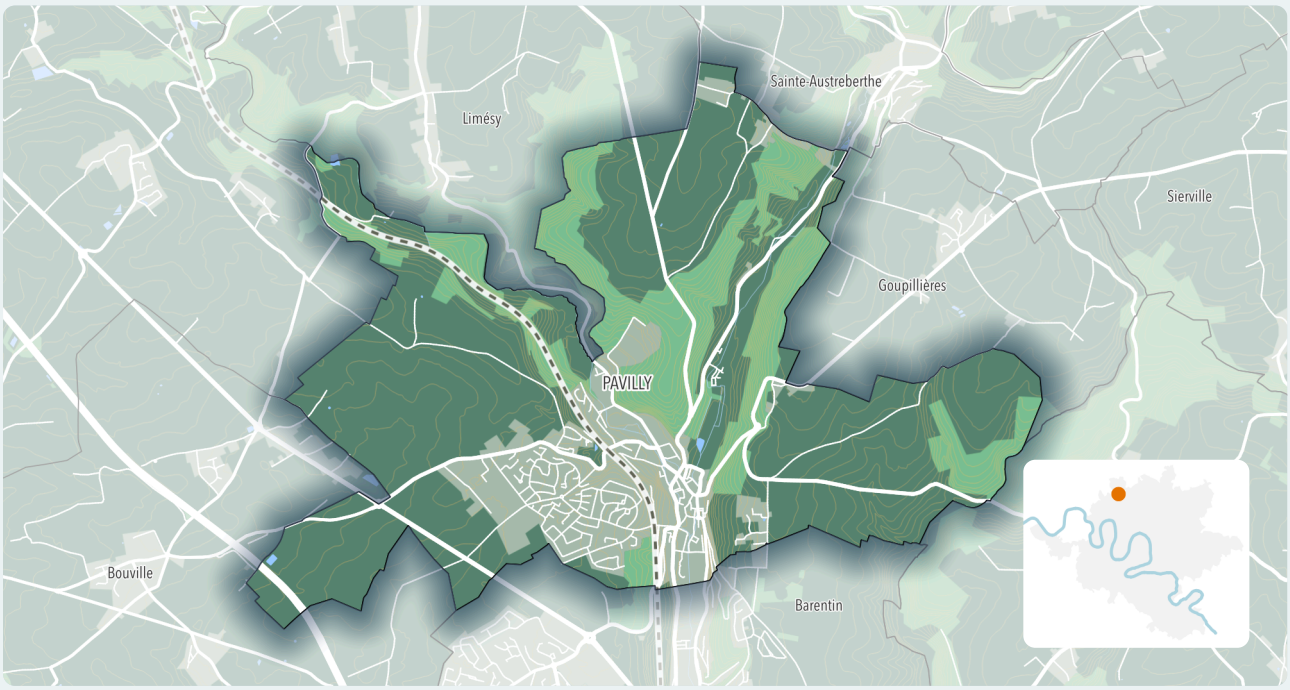

Les habitants

Population en 2021

6121 habitants

24.4 % de son intercommunalite (Caux-Austreberthe)

Superficie

14 km² soit 428 hab./km²

15.7 % de son intercommunalite (Caux-Austreberthe)

Variation de la population 2015-2021

↓ -3.53% soit une perte de 224 hab.

-0.73% (Caux-Austreberthe) / +1.47% (Grand territoire)

Dynamique démographique 2015-2021

Solde naturel: +61 hab. ↑

Solde migratoire: -285 hab. ↓

Taux de croissance annuel moyen 2015-2021

Pavilly

-0.6%

dû au solde naturel +0.16% / dû au solde migratoire -0.76%

Caux-Austreberthe

-0.12%

dû au solde naturel +0.29% / dû au solde migratoire -0.41%

Grand territoire

+0.24%

dû au solde naturel +0.31% / dû au solde migratoire -0.06%

Âge moyen de la population en 2021

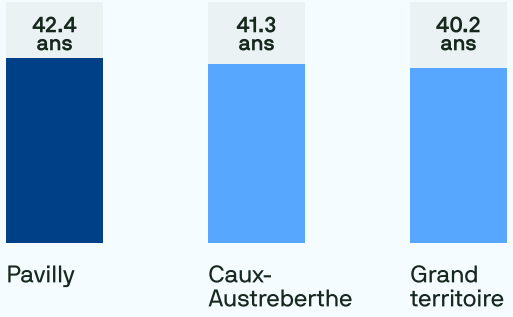

Structure par âge en 2021

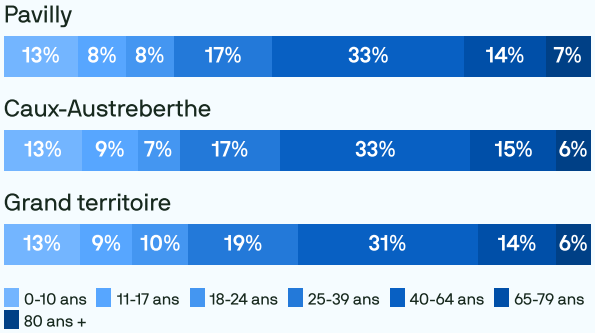

Évolution de la population de 65 ans et plus 2015-2021

↑ +15.6% soit une hausse de 177 hab.

+15.3% (Caux-Austreberthe) / +12.5% (Grand territoire)

Proportion d'hab. de 65 ans et plus en 2021

21.5%

20.3% (Caux-Austreberthe) / 19.2% (Grand territoire)

Part de nouveaux emménagés de moins d'un an en 2021

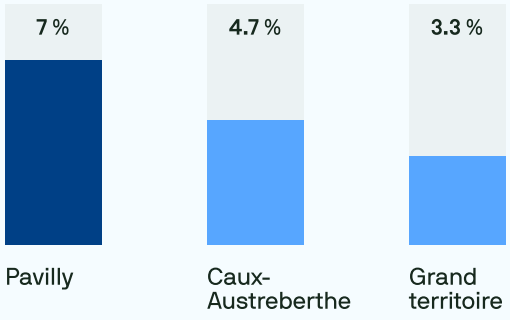

Profil des nouveaux emménagés de moins d'un an en 2021

Moins de 15 ans

22%

Plus de 60 ans

8.3%

Ménages cadres (pers. de référence)

non significatif

Ménages ouvriers (pers. de référence)

19.4%

Ménages locataires du parc social

34.3%

Les habitants

Revenus et niveau de vie en 2021

Revenu médian: **1774 €/mois**

1873 €/mois (Caux-Austreberthe)

Taux de pauvreté: **14%**

12.1% (Caux-Austreberthe) / 15.7% (Grand territoire)

Bénéficiaires de prestations sociales fin 2021

Allocation Adulte Handicapé (AAH) :
169 allocataires

Revenu de Solidarité Active (RSA) :
525 allocataires

Allocation de Rentrée Scolaire (ARS) :
460 familles

Profil socio-économique de la population en 2021

Personnes de 75 ans et plus vivant seules
41.2%

Familles monoparentales
30.8%

Familles bénéficiaires de l'ARS
49%

Actifs allocataires RSA
29.3%

Nombre de classes en école primaire par rentrée scolaire

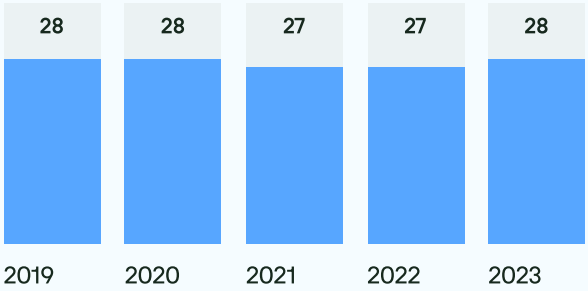

Effectifs en école primaire par rentrée scolaire

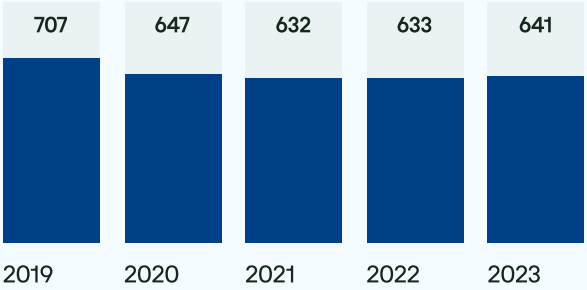

Niveaux de diplôme en 2021

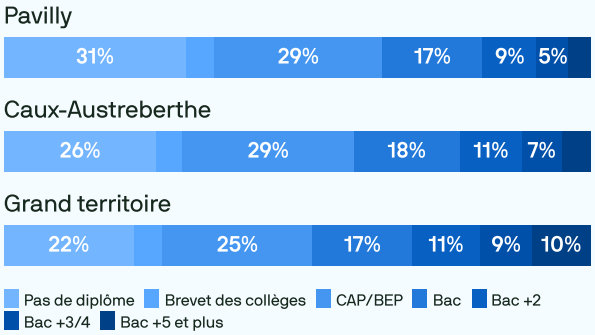

L'offre de logements

Nombre de logements

3088 logements en 2021

26.8 % de son intercommunalite (Caux-Austreberthe)

Répartition par type

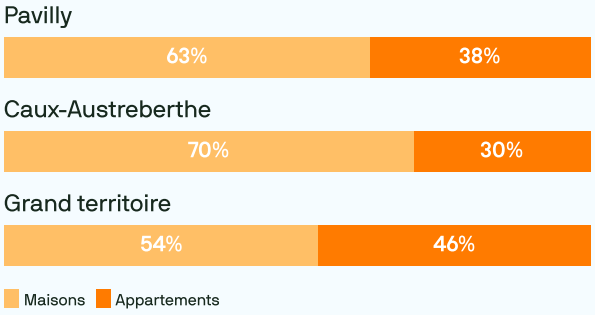

Variation de logements 2015-2021

+4.8% soit un gain de 142 logements

+2.8% (Caux-Austreberthe) / +5.3% (Grand territoire)

Taux de variation 2015-2021 par type

+49 maisons

+2.6%

+4.9% (Caux-Austreberthe) / +3.6% (Grand territoire)

+93 appartements

+8.8%

-1.7% (Caux-Austreberthe) / +7.3% (Grand territoire)

Taux de variation 2015-2021 par statut d'occupation

+83 résidences principales

+3%

+2.7% (Caux-Austreberthe) / +5.1% (Grand territoire)

+3 résidences secondaires

+17.9%

+28.2% (Caux-Austreberthe) / +28.7% (Grand territoire)

+55 logements vacants

+34.3%

+0.6% (Caux-Austreberthe) / +4.3% (Grand territoire)

Répartition par nombre de pièces

3.8 pièces en moyenne par logement en 2021

4 (Caux-Austreberthe) / 3.6 (Grand territoire)

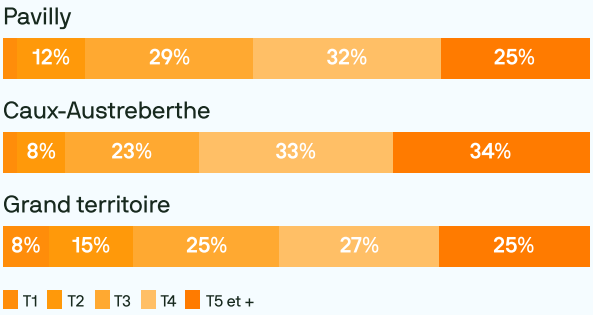

Taux de vacances des logements

8.1% soit **253** logements en 2023

6.4% (Caux-Austreberthe) / 10.8% (Grand territoire)

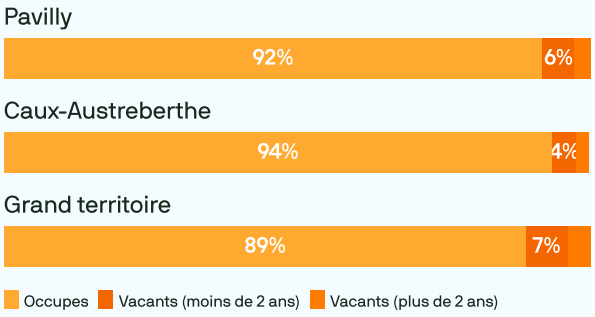

Performance énergétique des logements

20.9% de passoires thermiques (F/G) soit **648 log.** en 2023

19.7% (Caux-Austreberthe) / 21.5% (Grand territoire)

Répartition estimée par étiquette DPE en 2023

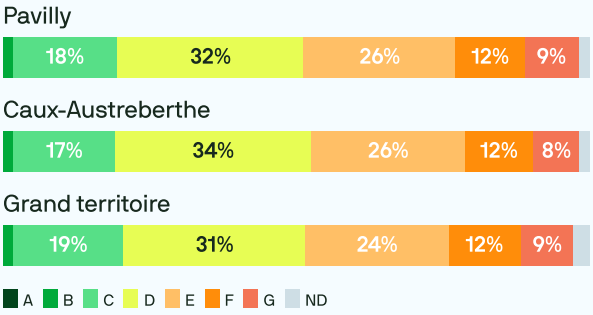

L'offre de logements

Construction neuve

256 logements autorisés entre 2018-2023

47.4 % de son intercommunalite (Caux-Austreberthe)

Typologie de logements autorisés entre 2018-2023

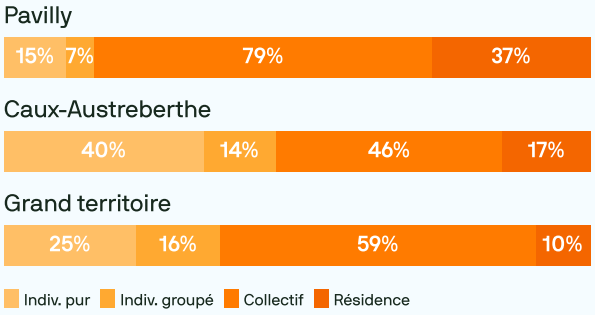

Taux de construction 2018-2023

Logements autorisés (moy./an) pour 1000 logements existants

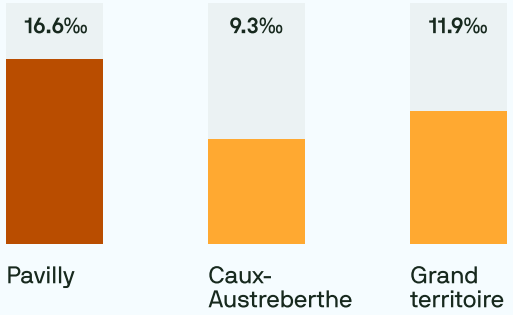

Logements sociaux

38.4% de logements sociaux, soit **1099** logements en 2023

31.3% (Caux-Austreberthe) / 26.3% (Grand territoire)

Répartition par type

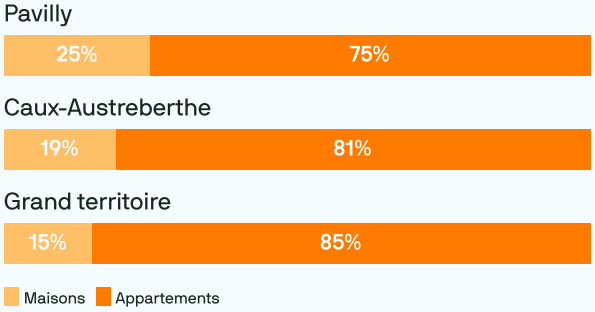

Période de construction des logements sociaux

Âge moyen en 2023: **39 ans**

44 ans (Caux-Austreberthe) / 39 ans (Grand territoire)

Répartition par période

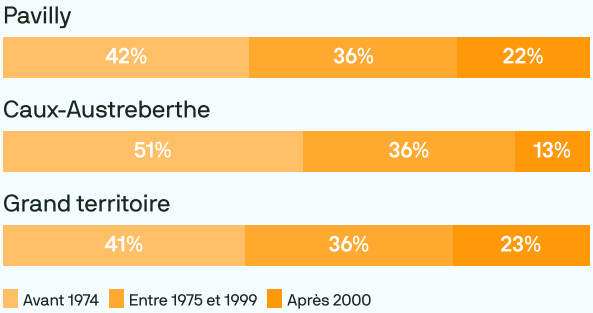

Prix médian des maisons par m² en 2023

Maisons anciennes (min. 5 transactions)

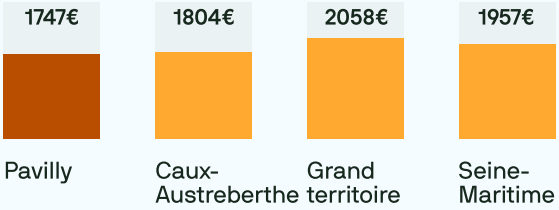

Prix médian des appart par m² en 2023

Appartements anciens (min. 5 transactions)

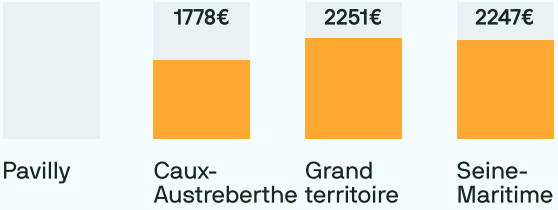

Prix médian des terrains par m² en 2023

Terrains à bâtir (min. 5 transactions)



Loyers moyens observés en 2023

Maisons

(Surface de 92 m² et surface moyenne par pièce de 22,4 m²)

9.5€/m²

Appartements

(Surface de 52 m² et surface moyenne par pièce de 22,2 m²)

11.1€/m²

L'activité et l'emploi

Nombre d'emplois au lieu de travail

1496 emplois en 2021

17.6 % de son intercommunalite (Caux-Austreberthe)

Variation de l'emploi total 2015-2021

-11.4% soit une perte de 193 emplois

-5.3% (Caux-Austreberthe) / +2.8% (Grand territoire)

Taux d'emploi de la population en 2021

Pavilly 2468 actifs en emplois pour 6121 habitants

65.8%

Caux-Austreberthe

67.5%

Grand territoire

63.5%

Variation de l'emploi salarié privé sur 10 ans (2014-2023)

929 emplois salariés privés en 2023

Pavilly -163 emp.

-14.9%

Caux-Austreberthe +5 emp.

+0.1%

Grand territoire +16893 emp.

+8.2%

Emploi non salarié

236 emplois non salariés en 2021

Pavilly

Caux-Austreberthe

Grand territoire

Emploi non salarié Emploi salarié

Indice de concentration d'emploi en 2021

Emplois localisés pour 100 actifs occupés résidents

Pavilly 1496 emplois localisés pour 2468 actifs occupés

60.6

Caux-Austreberthe

82.5

Grand territoire

103.9

Agriculture

9 exploitations en 2020 (13 en 2010)

12.38 eq. temps plein en 2020 (18.38 en 2010)

Part de surfaces agricoles en 2023

Pavilly soit 733.9 hectares

51.3%

Caux-Austreberthe

61.2%

Grand territoire

45.8%

Surfaces agricoles par nature de culture en 2023

Céréales: 309.75 ha

42.2%

Oléo-protéagineux: 135.54 ha

18.5%

Autres cultures: 101.97 ha

13.9%

Prairies: 186.6 ha

25.4%

Établissements économiques

142établissements en 2023

+6.8% soit un gain de 9 étab.

+6.5% (Caux-Austreberthe) / +6.4% (Grand territoire)

Répartition par secteur d'activité

Pavilly

Caux-Austreberthe

Grand territoire

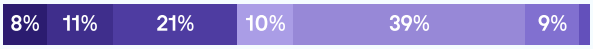

Industrie Construction Commerce Hôtellerie-restauration
Autres serv. march. hors intérim Serv. non marchands Intérim

L'activité et l'emploi

Salariés en emploi non permanent*

254 salariés non permanents en 2021

-12.2% (2015-2021) soit une perte de 35 emplois

-2.5% (Caux-Austreberthe) / +4.5% (Grand territoire)

Part de salariés en emploi non permanent

Pavilly
18.6%

Caux-Austreberthe
17.5%

Grand territoire
16.2%

*concerne l'ensemble des salariés qui ne sont pas titulaires de la fonction publique ou dont le contrat est à durée indéterminée

Demandeurs d'emploi en fin de mois (ABC)

405 DEFM en 2023

-8% sur un an

-0.6% (Caux-Austreberthe) / +2.3% (Grand territoire)

Répartition par sexe

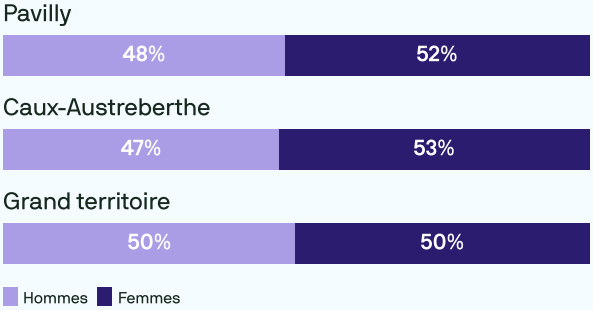

Distances moyennes domicile-travail des actifs résidents en 2021

Pavilly
20.4km

Caux-Austreberthe
24.1km

Grand territoire
21.6km

Distances moyennes par profil d'actif

Actifs travaillant dans l'EPCI de résidence
3km

Cadres
20km

Employés
14km

Ouvriers
24km

En voiture
21km

Durées moyennes domicile-travail des actifs résidents en 2021

Pavilly
20.3min

Caux-Austreberthe
23.4min

Grand territoire
22min

Durées moyennes par profil d'actif

Actifs travaillant dans l'EPCI de résidence
6min

Cadres
20min

Employés
15min

Ouvriers
24min

En voiture
21min

Parts modales des déplacements domicile-travail en 2021

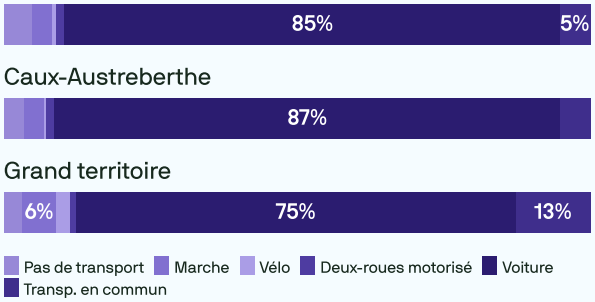

Emissions annuelles de CO2 par actif résident en 2021

Pavilly
0.79 T eq.CO2

Caux-Austreberthe
0.82 T eq.CO2

Grand territoire
0.63 T eq.CO2

Le cadre de vie

Consommation d'espaces naturels, agricoles et forestiers

45 hectares consommés entre 2010-2020
soit 3.1% de la surface communale
2.4% (Caux-Austreberthe) / 1% (Grand territoire)

Destination des surfaces consommées

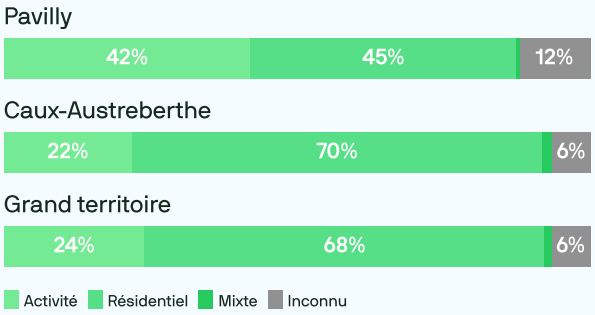

Surfaces naturelles en 2022

359 hectares soit 25% de la commune
16% (Caux-Austreberthe) / 32% (Grand territoire)

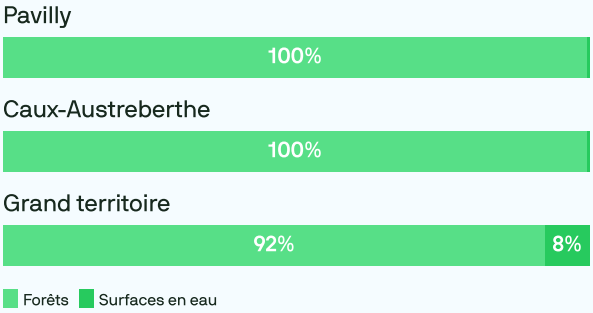

Surfaces de forêts pour 1000 habitants

Pavilly
59 ha/1000 hab.

Caux-Austreberthe
57 ha/1000 hab.

Grand territoire
96 ha/1000 hab.

Surfaces végétalisées au sein de l'enveloppe urbaine en 2022

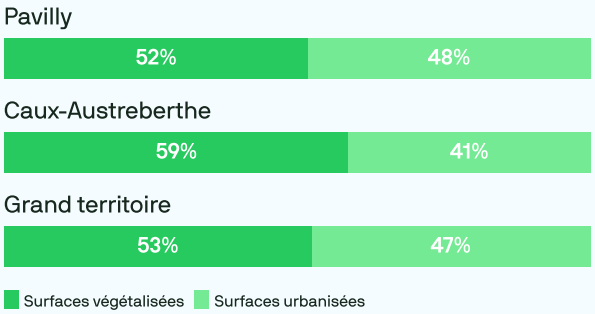

Accessibilité aux espaces verts en 2019

Part de la population résidant à moins de 300m d'un espace vert (forêt, parc ou jardin public)

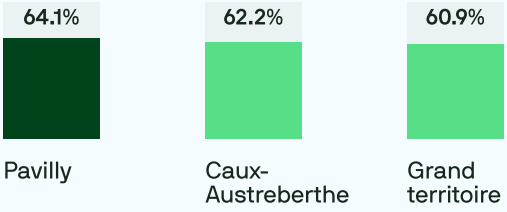

Pratique sportive

Licenciés sportifs (pour 100 hab.) au lieu de résidence en 2022

Pavilly
18 %

Caux-Austreberthe
21 %

Grand territoire
20 %

Nombre de licenciés sportifs (au lieu de résidence)

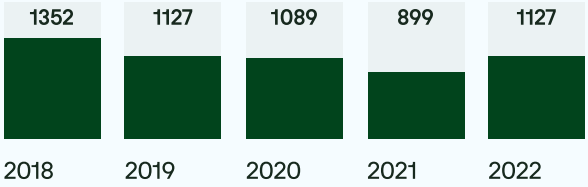

Nombre de clubs sportifs (au lieu de pratique)

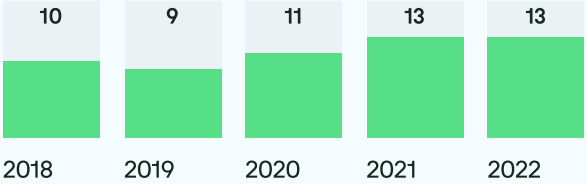

Pratique du vélo

Taux de cyclabilité de la voirie communale: 1.1%

Places de stationnement vélo pour 1000 habitants

Pavilly
2.1 pl./1000 hab.

Caux-Austreberthe
1.1 pl./1000 hab.

Grand territoire
11.3 pl./1000 hab.

Le cadre de vie

Médecins pour 1000 hab. en 2023

Pavilly 6 médecins
0.98 ‰

Caux-Austreberthe
0.88 ‰

Grand territoire
0.92 ‰

Pharmacies pour 1000 hab. en 2023

Pavilly 2 pharmacies
0.33 ‰

Caux-Austreberthe
0.32 ‰

Grand territoire
0.29 ‰

Ménages résidant à moins de 15 min de marche d'un professionnel de santé en 2019

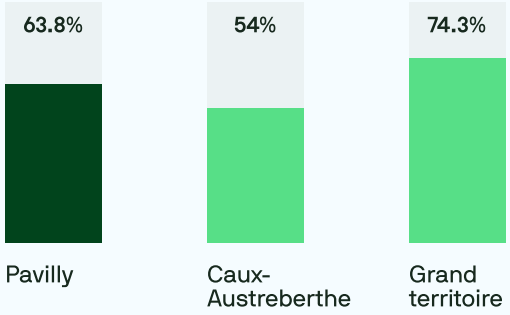

Accessibilité potentielle localisée aux médecins généralistes en 2022

en consultations par an et par habitant

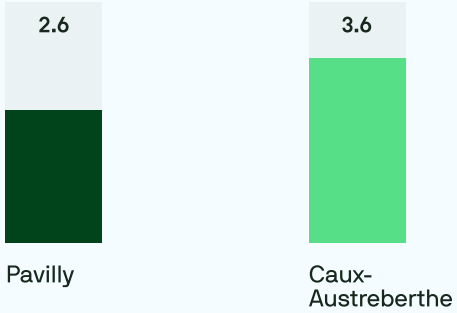

Niveau d'équipement en 2023

Typologie de commune:
Pôle intermédiaire

Distances aux pôles d'équipements les plus proches

Pôle supérieur
3.6km

Pôle intermédiaire
0km

Paniers de services Insee (% de présence)

Sélection d'équipements par catégorie de population

Vie courante - sur 21 équipements
95.2%

Jeunes - sur 12 équipements
50%

Familles - sur 20 équipements
60%

Séniors - sur 16 équipements
68.8%

Sécurité routière et délinquance

Nombre d'accidents pour 10km de voirie (2019-2023)

Pavilly
0.4

Caux-Austreberthe
0.8

Grand territoire
1.2

Évolution du nombre d'accidents de la route par an

Taux de gravité des accidents de la route

Nombre de blessés graves ou tués par accident



Nombre de faits de délinquance pour 1000 habitants

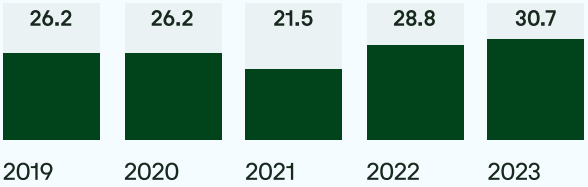

Agence d'Urbanisme
de Rouen et des Boucles
de Seine et Eure

L'Agence d'urbanisme développe un socle d'observation territorial régulièrement tenu à jour, pour ses besoins d'études et de suivi des dynamiques du Grand territoire. Il s'appuie sur de nombreuses sources de données, issues de la statistique publique, diffusées en open data par différents producteurs :

Insee (Recensement de la population, Filosofi, Base Permanente des Équipements)
IGN (OCS GE, Registre Parcellaire Graphique)
Cerema (Fichiers fonciers, Portail de l'artificialisation)
Ministère de l'aménagement du territoire (Répertoire des logements locatifs sociaux, Sitadel)
Ministère de l'agriculture (Agreste Recensement agricole)
Ministère de l'éducation nationale (Effectifs scolaires)
Ministère de l'enseignement supérieur et de la recherche (Effectifs étudiants)
Ministère de l'Intérieur (Base statistique de la délinquance)
Direction de la recherche, des études, de l'évaluation et des statistiques (APL)
URSSAF (Emploi salarié privé)
France Travail (Demandeurs d'emploi)
Caisse d'Allocations Familiales (Bénéficiaires aides sociales)
ADNOV (Perval)
Centre Scientifique et Technique du Bâtiment (Estimations DPE)
Vélo & Territoires (Taux de cyclabilité)
Institut national de la jeunesse et de l'éducation populaire (recensement des licences et clubs sportifs)
Observatoire Interministériel de la Sécurité Routière

Tel. : 02 35 07 04 96
Mail : contact@aurbse.org

www.aurbse.org