PORTRAIT COMMUNAL

Heudebouville

seine eure agglo

2026

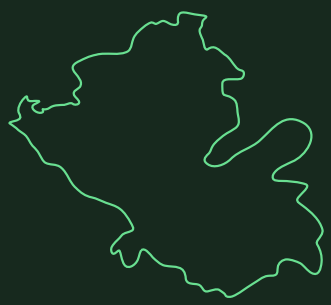

Agence d'Urbanisme
de Rouen et des Boucles
de Seine et Eure

©AURBSE

Heudebouville

Introduction

L'Agence d'urbanisme de Rouen et des boucles de Seine et Eure met à disposition, en libre accès sur son site internet, plusieurs outils de visualisation de données accessibles via la page « Données et dynamiques ». Conçus en interne, ces outils facilitent l'analyse des nombreuses données collectées en continu.

Couvrant les principaux domaines d'étude de l'Agence – planification, aménagement et foncier ; socio-économie et développement ; socio-démographie et habitat ; mobilité et déplacements – ils offrent une lecture des tendances à l'œuvre et une compréhension approfondie du territoire.

Les habitants

Population en 2021

798 habitants

0.8 % de son intercommunalite (Agglo Seine-Eure)

Superficie

9 km² soit 86 hab./km²

1.7 % de son intercommunalite (Agglo Seine-Eure)

Variation de la population 2015-2021

↑ +0.76% soit un gain de 6 hab.

-0.22% (Agglo Seine-Eure) / +1.47% (Grand territoire)

Dynamique démographique 2015-2021

Solde naturel: +27 hab. ↑

Solde migratoire: -21 hab. ↓

Taux de croissance annuel moyen 2015-2021

Heudebouville

+0.13%

dû au solde naturel +0.56% / dû au solde migratoire -0.43%

Agglo Seine-Eure

-0.04%

dû au solde naturel +0.38% / dû au solde migratoire -0.42%

Grand territoire

+0.24%

dû au solde naturel +0.31% / dû au solde migratoire -0.06%

Âge moyen de la population en 2021

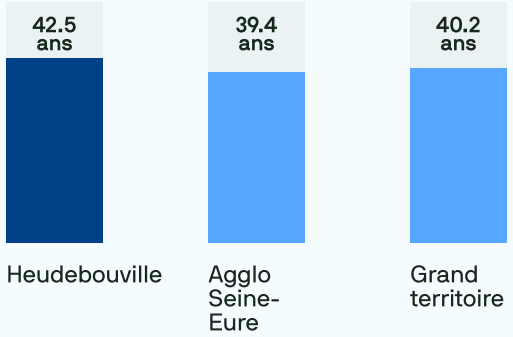

Structure par âge en 2021

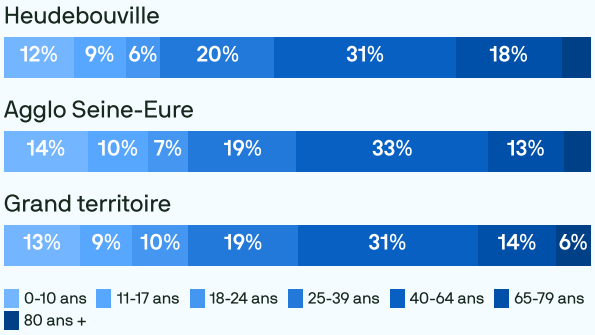

Évolution de la population de 65 ans et plus 2015-2021

↑ +25.5% soit une hausse de 37 hab.

+15% (Agglo Seine-Eure) / +12.5% (Grand territoire)

Proportion d'hab. de 65 ans et plus en 2021

22.9%

17.4% (Agglo Seine-Eure) / 19.2% (Grand territoire)

Part de nouveaux emménagés de moins d'un an en 2021

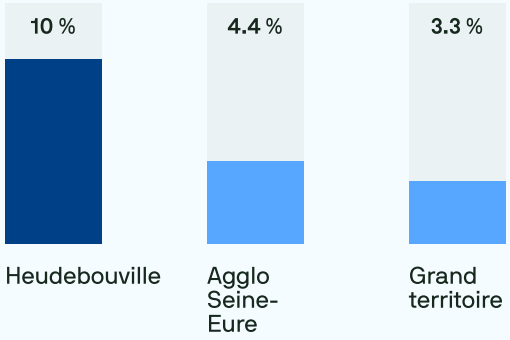

Profil des nouveaux emménagés de moins d'un an en 2021

Moins de 15 ans

24.5%

Plus de 60 ans

non significatif

Ménages cadres (pers. de référence)

non significatif

Ménages ouvriers (pers. de référence)

42.6%

Ménages locataires du parc social

non significatif

Les habitants

Revenus et niveau de vie en 2021

Revenu médian: **2128 €/mois**

1901 €/mois (Agglo Seine-Eure)

Taux de pauvreté: **Non disponible**

14% (Agglo Seine-Eure) / 15.7% (Grand territoire)

Bénéficiaires de prestations sociales fin 2021

Allocation Adulte Handicapé (AAH) :
7 allocataires

Revenu de Solidarité Active (RSA) :
5 allocataires

Allocation de Rentrée Scolaire (ARS) :
25 familles

Profil socio-économique de la population en 2021

Personnes de 75 ans et plus vivant seules
33.8%

Familles monoparentales
4.5%

Familles bénéficiaires de l'ARS
22.7%

Actifs allocataires RSA
1.9%

Nombre de classes en école primaire par rentrée scolaire

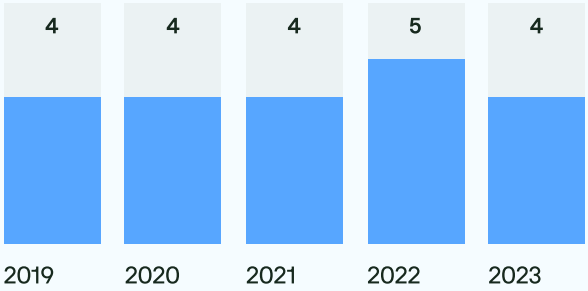

Effectifs en école primaire par rentrée scolaire

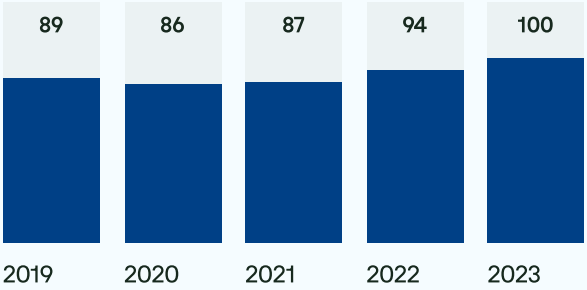

Niveaux de diplôme en 2021

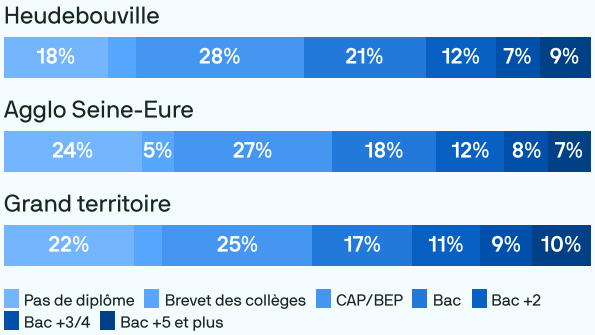

L'offre de logements

Nombre de logements

381 logements en 2021

0.8 % de son intercommunalite (Agglo Seine-Eure)

Répartition par type

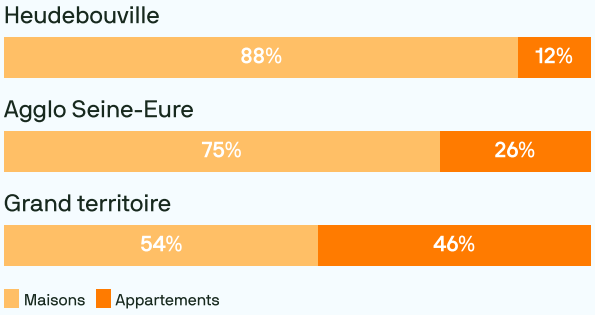

Variation de logements 2015-2021

+2.3% soit un gain de 9 logements

+4.4% (Agglo Seine-Eure) / +5.3% (Grand territoire)

Taux de variation 2015-2021 par type

+2 maisons

+0.6%

+4.7% (Agglo Seine-Eure) / +3.6% (Grand territoire)

+6 appartements

+16.3%

+3.7% (Agglo Seine-Eure) / +7.3% (Grand territoire)

Taux de variation 2015-2021 par statut d'occupation

+11 résidences principales

+3.1%

+4.5% (Agglo Seine-Eure) / +5.1% (Grand territoire)

-6 résidences secondaires

-37%

+0.1% (Agglo Seine-Eure) / +28.7% (Grand territoire)

+1 logements vacants

non significatif

+7.4% (Agglo Seine-Eure) / +4.3% (Grand territoire)

Répartition par nombre de pièces

4.1 pièces en moyenne par logement en 2021

3.9 (Agglo Seine-Eure) / 3.6 (Grand territoire)

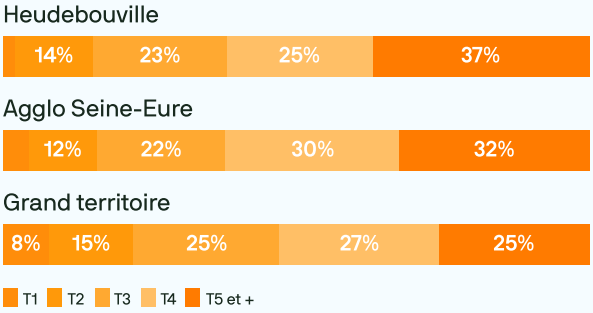

Taux de vacances des logements

8.2% soit **34** logements en 2023

8.2% (Agglo Seine-Eure) / 10.8% (Grand territoire)

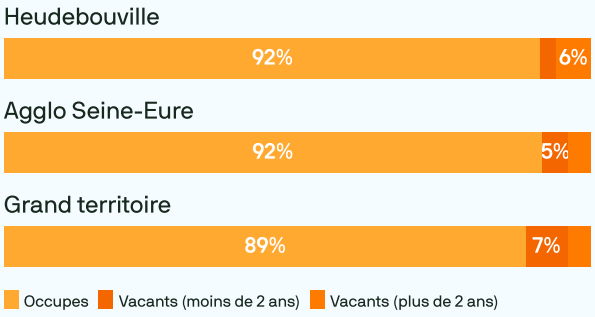

Performance énergétique des logements

29.4% de passoires thermiques (F/G) soit **118 log.** en 2023

23.4% (Agglo Seine-Eure) / 21.5% (Grand territoire)

Répartition estimée par étiquette DPE en 2023

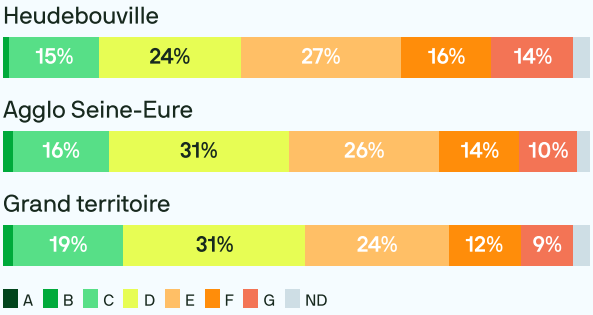

L'offre de logements

Construction neuve

74 logements autorisés entre 2018-2023

2.3 % de son intercommunalite (Agglo Seine-Eure)

Typologie de logements autorisés entre 2018-2023

Heudebouville

Agglo Seine-Eure

Grand territoire

Indiv. pur · Indiv. groupé · Collectif · Résidence

Taux de construction 2018-2023

Logements autorisés (moy./an) pour 1000 logements existants

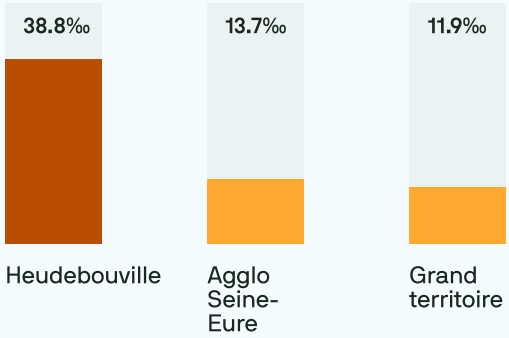

Logements sociaux

3.9% de logements sociaux, soit **14** logements en 2023

23.9% (Agglo Seine-Eure) / 26.3% (Grand territoire)

Répartition par type

Heudebouville

Agglo Seine-Eure

Grand territoire

Maisons · Appartements

Période de construction des logements sociaux

Âge moyen en 2023: **11 ans**

34 ans (Agglo Seine-Eure) / 39 ans (Grand territoire)

Répartition par période

Heudebouville

Agglo Seine-Eure

Grand territoire

Avant 1974 · Entre 1975 et 1999 · Après 2000

Prix médian des maisons par m² en 2023

Maisons anciennes (min. 5 transactions)

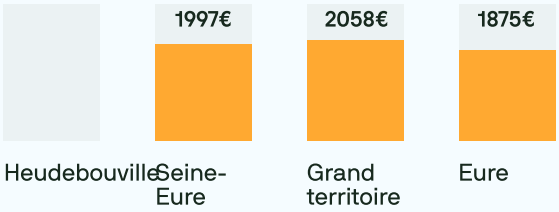

Prix médian des appart par m² en 2023

Appartements anciens (min. 5 transactions)

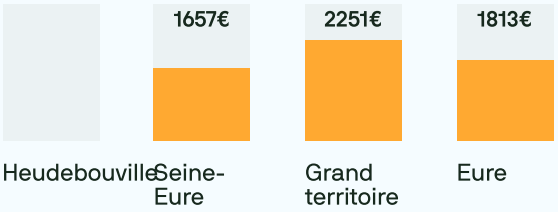

Prix médian des terrains par m² en 2023

Terrains à bâtir (min. 5 transactions)

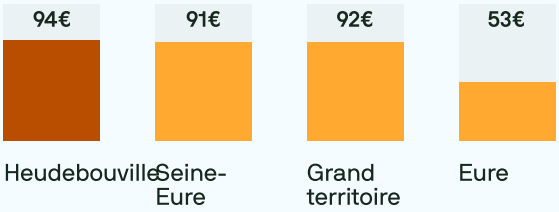

Loyers moyens observés en 2023

Maisons

(Surface de 92 m² et surface moyenne par pièce de 22,4 m²)

9.7€/m²

Appartements

(Surface de 52 m² et surface moyenne par pièce de 22,2 m²)

11.4€/m²

L'activité et l'emploi

Nombre d'emplois au lieu de travail

1776 emplois en 2021

4.1 % de son intercommunalite (Agglo Seine-Eure)

Variation de l'emploi total 2015-2021

↑ +46.2% soit un gain de 562 emplois

+6.2% (Agglo Seine-Eure) / +2.8% (Grand territoire)

Taux d'emploi de la population en 2021

Heudebouville 370 actifs en emplois pour 798 habitants

77.7%

Agglo Seine-Eure

65.3%

Grand territoire

63.5%

Variation de l'emploi salarié privé sur 10 ans (2014-2023)

1823 emplois salariés privés en 2023

Heudebouville +597 emp.

+48.7%

Agglo Seine-Eure +5309 emp.

+18.5%

Grand territoire +16893 emp.

+8.2%

Emploi non salarié

91 emplois non salariés en 2021

Heudebouville

5% 95%

Agglo Seine-Eure

8% 92%

Grand territoire

10% 90%

Emploi non salarié Emploi salarié

Indice de concentration d'emploi en 2021

Emplois localisés pour 100 actifs occupés résidents

Heudebouville 1776 emplois localisés pour 370 actifs occupés

479.6

Agglo Seine-Eure

103.1

Grand territoire

103.9

Agriculture

1 exploitations en 2020 (2 en 2010) ↓

0.13 eq. temps plein en 2020 (0.39 en 2010) ↓

Part de surfaces agricoles en 2023

Heudebouville soit 226.1 hectares

24.3%

Agglo Seine-Eure

34.9%

Grand territoire

45.8%

Surfaces agricoles par nature de culture en 2023

Céréales: 104.22 ha

46.1%

Oléo-protéagineux: 27.38 ha

12.1%

Autres cultures: 40.23 ha

17.8%

Prairies: 54.29 ha

24%

Établissements économiques

76établissements en 2023

↑ +10.1% soit un gain de 7 étab.

+8.6% (Agglo Seine-Eure) / +6.4% (Grand territoire)

Répartition par secteur d'activité

Heudebouville

25% 11% 18% 39%

Agglo Seine-Eure

13% 15% 18% 9% 35% 8%

Grand territoire

8% 11% 21% 10% 39% 9%

Industrie Construction Commerce Hôtellerie-restauration Autres serv. march. hors intérim Serv. non marchands Intérim

L'activité et l'emploi

Salariés en emploi non permanent*

248 salariés non permanents en 2021

+66.5% (2015-2021) soit un gain de 99 emplois

-1% (Agglo Seine-Eure) / +4.5% (Grand territoire)

Part de salariés en emploi non permanent



*concerne l'ensemble des salariés qui ne sont pas titulaires de la fonction publique ou dont le contrat est à durée indéterminée

Demandeurs d'emploi en fin de mois (ABC)

45 DEFM en 2023

-10% sur un an

+0.2% (Agglo Seine-Eure) / +2.3% (Grand territoire)

Répartition par sexe

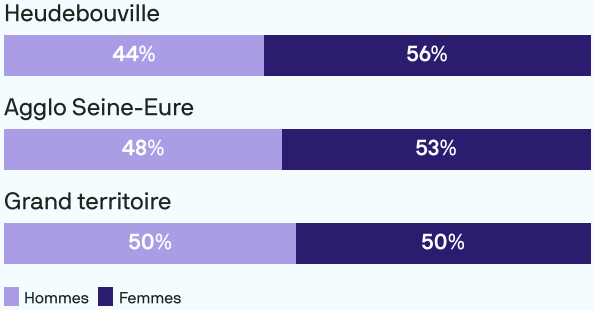

Distances moyennes domicile-travail des actifs résidents en 2021

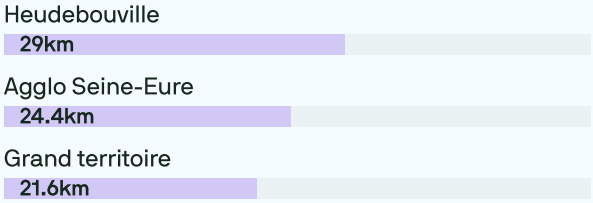

Distances moyennes par profil d'actif

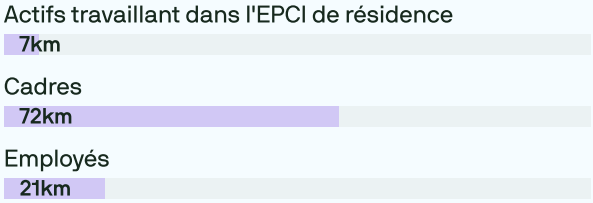

Durées moyennes domicile-travail des actifs résidents en 2021

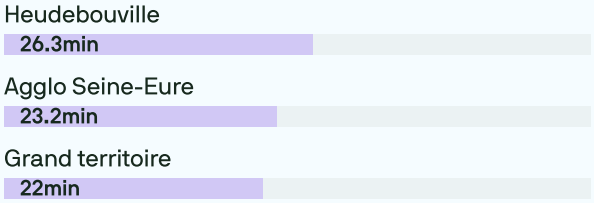

Durées moyennes par profil d'actif

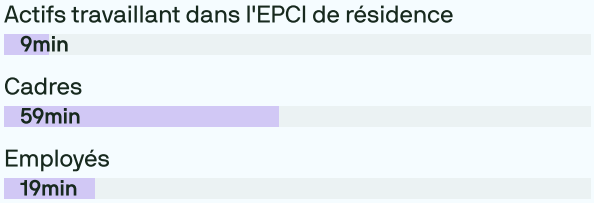

Parts modales des déplacements domicile-travail en 2021

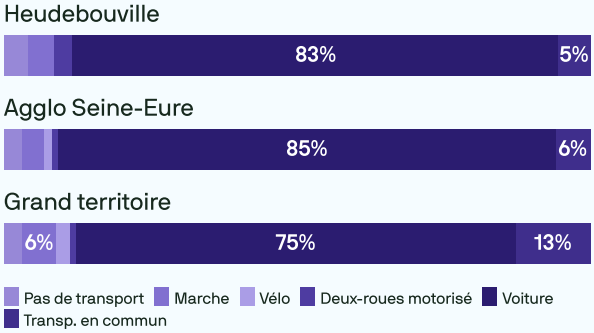

Emissions annuelles de CO2 par actif résident en 2021

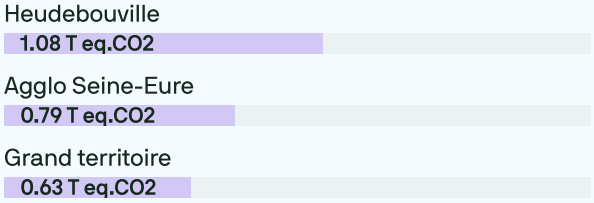

Le cadre de vie

Consommation d'espaces naturels, agricoles et forestiers

52.3 hectares consommés entre 2010-2020
soit 5.6% de la surface communale
0.8% (Agglo Seine-Eure) / 1% (Grand territoire)

Destination des surfaces consommées

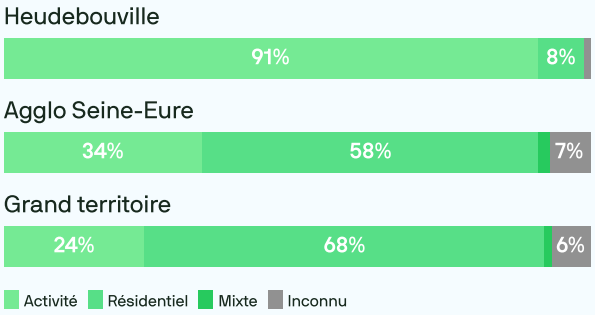

Surfaces naturelles en 2022

374 hectares soit 40% de la commune
41% (Agglo Seine-Eure) / 32% (Grand territoire)

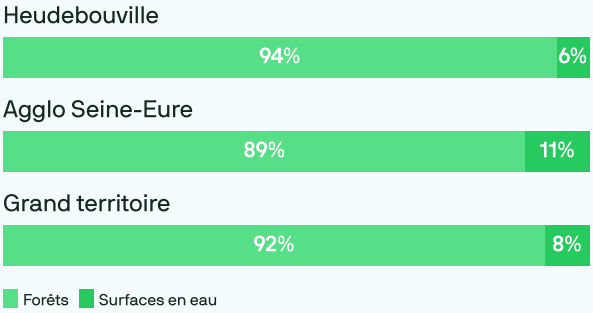

Surfaces de forêts pour 1000 habitants

Heudebouville
443 ha/1000 hab.

Agglo Seine-Eure
183 ha/1000 hab.

Grand territoire
96 ha/1000 hab.

Surfaces végétalisées au sein de l'enveloppe urbaine en 2022

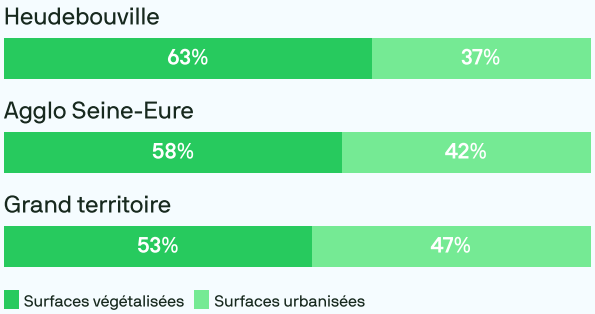

Accessibilité aux espaces verts en 2019

Part de la population résidant à moins de 300m d'un espace vert (forêt, parc ou jardin public)

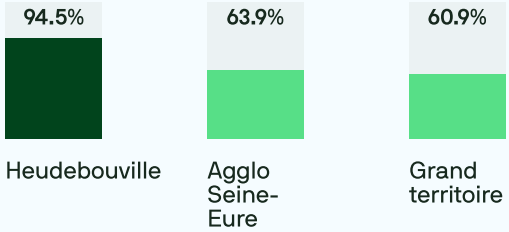

Pratique sportive

Licenciés sportifs (pour 100 hab.) au lieu de résidence en 2022

Heudebouville
18 %

Agglo Seine-Eure
21 %

Grand territoire
20 %

Nombre de licenciés sportifs (au lieu de résidence)

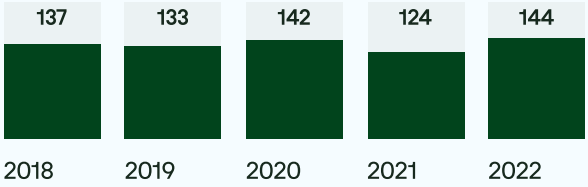

Nombre de clubs sportifs (au lieu de pratique)

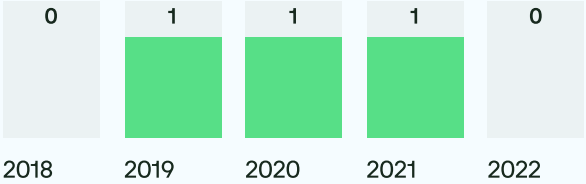

Pratique du vélo

Taux de cyclabilité de la voirie communale: 14%

Places de stationnement vélo pour 1000 habitants

Heudebouville
6.3 pl./1000 hab.

Agglo Seine-Eure
5 pl./1000 hab.

Grand territoire
11.3 pl./1000 hab.

Le cadre de vie

Médecins pour 1000 hab. en 2023

Heudebouville 0 médecins
0 ‰

Agglo Seine-Eure
0.68 ‰

Grand territoire
0.92 ‰

Pharmacies pour 1000 hab. en 2023

Heudebouville 1 pharmacie
1.25 ‰

Agglo Seine-Eure
0.26 ‰

Grand territoire
0.29 ‰

Ménages résidant à moins de 15 min de marche d'un professionnel de santé en 2019

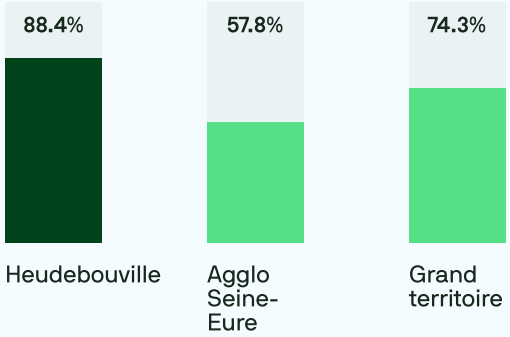

Accessibilité potentielle localisée aux médecins généralistes en 2022

en consultations par an et par habitant

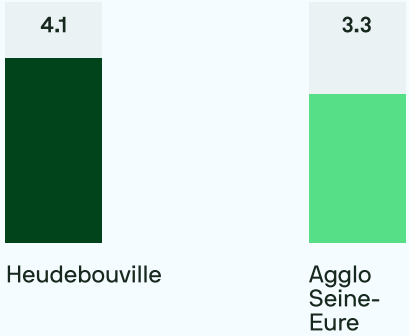

Niveau d'équipement en 2023

Typologie de commune:
Pôle de proximité

Distances aux pôles d'équipements les plus proches

Pôle supérieur
6.7km

Pôle intermédiaire
8.9km

Paniers de services Insee (% de présence)

Sélection d'équipements par catégorie de population

Vie courante - sur 21 équipements
33.3%

Jeunes - sur 12 équipements
16.7%

Familles - sur 20 équipements
5%

Séniors - sur 16 équipements
31.3%

Sécurité routière et délinquance

Nombre d'accidents pour 10km de voirie (2019-2023)

Heudebouville
0.3

Agglo Seine-Eure
1.2

Grand territoire
1.2

Évolution du nombre d'accidents de la route par an

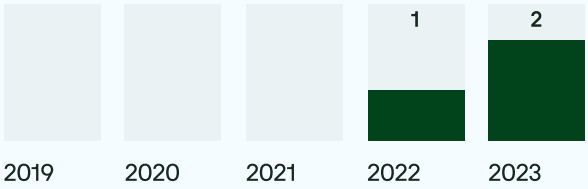

Taux de gravité des accidents de la route

Nombre de blessés graves ou tués par accident

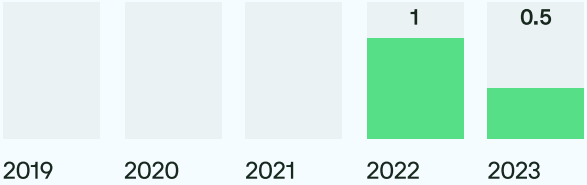

Nombre de faits de délinquance pour 1000 habitants

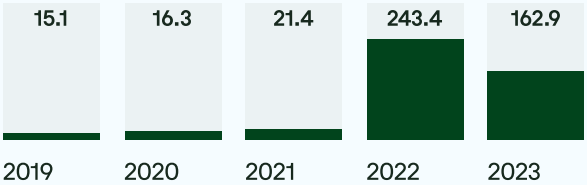

Agence d'Urbanisme
de Rouen et des Boucles
de Seine et Eure

L'Agence d'urbanisme développe un socle d'observation territorial régulièrement tenu à jour, pour ses besoins d'études et de suivi des dynamiques du Grand territoire. Il s'appuie sur de nombreuses sources de données, issues de la statistique publique, diffusées en open data par différents producteurs :

Insee (Recensement de la population, Filosofi, Base Permanente des Équipements)
IGN (OCS GE, Registre Parcellaire Graphique)
Cerema (Fichiers fonciers, Portail de l'artificialisation)
Ministère de l'aménagement du territoire (Répertoire des logements locatifs sociaux, Sitadel)
Ministère de l'agriculture (Agreste Recensement agricole)
Ministère de l'éducation nationale (Effectifs scolaires)
Ministère de l'enseignement supérieur et de la recherche (Effectifs étudiants)
Ministère de l'Intérieur (Base statistique de la délinquance)
Direction de la recherche, des études, de l'évaluation et des statistiques (APL)
URSSAF (Emploi salarié privé)
France Travail (Demandeurs d'emploi)
Caisse d'Allocations Familiales (Bénéficiaires aides sociales)
ADNOV (Perval)
Centre Scientifique et Technique du Bâtiment (Estimations DPE)
Vélo & Territoires (Taux de cyclabilité)
Institut national de la jeunesse et de l'éducation populaire (recensement des licences et clubs sportifs)
Observatoire Interministériel de la Sécurité Routière

Tel. : 02 35 07 04 96
Mail : contact@aurbse.org

www.aurbse.org